

АДМИНИСТРАЦИЯ ГОРОДА МАГНИТОГОРСКА
УПРАВЛЕНИЕ ПО ФИЗИЧЕСКОЙ КУЛЬТУРЕ, СПОРТУ И ТУРИЗМУ
Муниципальное бюджетное учреждение
«Физкультурно-оздоровительный комплекс «Умка» города Магнитогорска

Паспорт доступности объекта
для инвалидов
и маломобильных групп населения
по адресу: ул. Набережная, д. 11
Стадион «Центральный»



г. Магнитогорск, 2020

УТВЕРЖДАЮ:

Директор МБУ «ФОК «Умка»
г.Магнитогорска
Тарасов К.В.
« _____ » _____ 2020 г.



Паспорт
доступности объекта: Стадион «Центральный» для инвалидов и маломобильных групп населения

1. Общие сведения об объекте

1.1. Наименование/вид объекта:	Стадион «Центральный»
1.2. Адрес объекта:	455000 Челябинская область, г. Магнитогорск, ул. Набережная, д.11
1.3. Сведения об объекте:	подтрибунное помещение 1 этажей, 267,3 кв.м., футбольное поле, беговые дорожки, зона для занятий спортом на открытом воздухе. Площадь земельного участка – 86 491 кв.м.
1.4. Год ввода объекта в эксплуатацию:	1967,
1.5. Дата последнего капитального ремонта:	реконструкции – 2015-2017 гг.
1.6. Наименование собственника объекта:	Администрация г. Магнитогорска
1.7. Адрес места нахождения объекта:	ул. Набережная, д.11
1.8. Форма собственности объекта:	Муниципальная собственность
1.9. Пропускная способность объекта:	300-700 чел. в день. До 12 000 чел. при массовых мероприятиях

2. Характеристика использования объекта

2.1. Сфера деятельности: физическая культура и спорт.

2.2. Виды оказываемых услуг: физкультурно-оздоровительная деятельность.

2.3. Форма оказания услуг: на объекте.

2.4. Категории обслуживаемого контингента: все возрастные категории.

2.5. Категории обслуживаемых инвалидов: инвалиды с нарушениями слуха, передвигающиеся на креслах-колясках, с нарушениями опорно-двигательного аппарата, с нарушениями зрения.

3. Оценка доступности объекта

3.1. Путь следования к объекту пассажирским транспортом:

Автобус №17: Вокзал - 144 микрорайон;

Маршрутное такси : №15: с/т Берёзовая роща - Тевосяна д.11; №17: АЗС Шурави - Зелёный Лог 15; №21: Вокзал - Калмыкова 16а; №56: с/т Берёзовая роща - с/т Мичурина-1,2,3,4,5; №59: пос. Супряк (конечная) – Молжив; №18: Зелёный Лог - Димитрова (конечная); №31: Зелёный Лог - АЗС Шурави; №37: Зелёный Лог 15 – ЛПЦ; №40: Жемчужная д.19 - с/т Строитель-6; №47: п. Куйбас - Водонапорная башня

Трамвай №4Б: Полевая → Полевая; №6: Зелёный рынок - Зелёный рынок; №7: Коробова – Коробова; №8: Полевая – Полевая; №12: Товарная - 144 микрорайон; №20: 144 микрорайон - 144 микрорайон; №23: Зелёный рынок - Зелёный рынок; №33: 144 микрорайон - 144 микрорайон

Наличие адаптированного пассажирского транспорта к объекту: Да, трамвайные вагоны с переменным уровнем пола, оснащенные пандусом: Трамвай №4Б; №6; №7; №8; №12; №20; №23; №33.

3.2. Путь следования к объекту от ближайшей остановки общественного транспорта:

3.2.1 расстояние до объекта от остановки автомобильного общественного транспорта 600,00 м, до трамвайной остановки – 1,5 км.

3.2.2 время движения (пешком) 15 мин, до трамвайной остановки – 30 мин.

3.2.3 наличие выделенного от проезжей части пешеходного пути: да

3.2.4 Перекрестки: регулируемые, со звуковой сигнализацией, таймером

3.2.5 Информация на пути следования к объекту: нет

3.2.6 Перепады высоты на пути: нет

Их обустройство для инвалидов на коляске: нет

3.3. Организация доступности объекта для инвалидов – форма обслуживания

№ п/п	Категория инвалидов (вид нарушения)	Вариант организации доступности объекта (формы обслуживания)*
1.	Все категории инвалидов и МГН <i>в том числе инвалиды:</i>	ВНД
2	передвигающиеся на креслах-колясках	Б
3	с нарушениями опорно-двигательного аппарата	Б
4	с нарушениями зрения	Б
5	с нарушениями слуха	А
6	с нарушениями умственного развития	ВНД

* - указывается один из вариантов: «А», «Б», «ДУ», «ВНД»

3.4. Состояние доступности объекта для инвалидов:

№ п/п	Структурно-функциональные зоны объекта	Состояние доступности объекта
1	Территория, прилегающая к зданию (участок)	ДЧ-И (Г, О, К)
2	Вход (входы) в здание	ДЧ-И (К, О, Г)
3	Путь (пути) движения внутри здания (в т.ч. пути эвакуации)	ДЧ-И (К, О, Г)
4	Зона целевого назначения здания (целевого посещения объекта)	ДЧ-В (К, О, С, Г)
5	Санитарно-гигиенические помещения	ДЧ-И (Г, О)
6	Система информации и связи (на всех зонах)	ДЧ-И (О, Г)
7	Пути движения к объекту (от остановки транспорта)	ДУ

3.5. Заключение о состоянии доступности объекта для инвалидов: ДЧ-И (К, О, Г) – доступно частично избирательно.

4. Рекомендации по адаптации основных структурных элементов объекта

4.1. Требуемые мероприятия по адаптации объекта: Выполнение капитального, текущего ремонтов – приведение объекта в соответствие с требованиями СП59.13330.2016.

4.2. Ожидаемый результат состояния доступности объекта после выполнения мероприятий по адаптации: ДОСТУПНО ПОЛНОСТЬЮ ИЗБИРАТЕЛЬНО (К, О, С, Г).

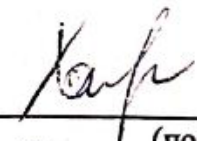
№ п/п	Структурно-функциональные зоны объекта	Рекомендации по адаптации объекта	Сроки исполнения
1	Территория, прилегающая к объекту	Ремонт капитальный	2021 – 2022 гг. при наличии финансирования
2	Вход в объект	Ремонт текущий	2021 – 2022 гг. при наличии финансирования
3	Пути движения внутри объекта (в том числе, пути эвакуации)	Ремонт текущий	2021 – 2022 гг. при наличии финансирования
4	Зона целевого назначения объекта	Ремонт текущий	2021 – 2022 гг. при наличии финансирования
5	Санитарно-гигиенические зоны	Ремонт капитальный	2021 – 2022 гг. при наличии финансирования
6	Система информации и связи	Ремонт текущий, индивидуальное решение с ТСР	2021 – 2022 гг. при наличии финансирования
7	Пути движения к объекту (от остановки транспорта)	Ремонт текущий, индивидуальное решение с ТСР	2021 – 2022 гг. при наличии финансирования
8	Все зоны и участки	Ремонт капитальный	2021 – 2022 гг. при наличии финансирования

5. Особые отметки


5.1. Паспорт доступности объекта составлен на основании акта обследования объекта от «23» сентября 2020 года №05. Работы по адаптации объекта изложены в Приложениях №№1-6 к Акту обследования ОСИ от «23» сентября 2020 г. №05.


МБУ «ФОК «Умка» г. Магнитогорска оставляет за собой право вносить изменения и дополнения в Паспорт доступности объекта и предоставляемых на нем услуг с учетом финансирования и потребности в предоставлении услуг с учетом изменения федерального и регионального законодательства.


Председатель комиссии:


 | Каримов В.В.
(подпись/Ф.И.О.)

Члены комиссии:

 | Матвеева С.А.
(подпись/Ф.И.О.)

 | Корова О.Н.
(подпись/Ф.И.О.)

 | Корона Н.Н.
(подпись/Ф.И.О.)

УТВЕРЖДАЮ:
Директор МБУ «ФОК «Умка»
г. Магнитогорска

К.В. Тарасов
«18» сентября 2020 г.

АНКЕТА
(информация об объекте социальной инфраструктуры)
К ПАСПОРТУ ДОСТУПНОСТИ ОСИ
№ 05

1. Общие сведения об объекте

1.1. Наименование (вид) объекта: Стадион «Центральный»

1.2. Адрес объекта: 455000, Челябинская область, г. Магнитогорск, ул. Набережная, д. 11

1.3. Сведения о размещении объекта: - подтрибунное помещение 1 этажей, 267,3 кв.м., футбольное поле, беговые дорожки, зона для занятий спортом на открытом воздухе. Площадь земельного участка – 86 491 кв.м.

1.4. Год постройки здания 1967, реконструкции – 2015-2017 гг.

1.5. Дата предстоящих плановых ремонтных работ: текущего – , капитального –.

Сведения об организации, расположенной на объекте

1.6. Название организации (учреждения), (полное юридическое наименование – согласно Уставу, краткое наименование): Муниципальное бюджетное учреждение «Физкультурно-оздоровительный комплекс «Умка» города Магнитогорска, МБУ «ФОК «Умка» г. Магнитогорска

1.7. Юридический адрес организации (учреждения): 455000 Челябинская область, г. Магнитогорск, ул. Советская, д. 211

1.8. Основание для пользования объектом (оперативное управление, аренда, собственность): оперативное управление

1.9. Форма собственности (государственная, негосударственная): негосударственная

1.10. Территориальная принадлежность (федеральная, региональная, муниципальная): муниципальная

1.11. Вышестоящая организация (наименование): Управление по физической культуре, спорту и туризму администрации г. Магнитогорска

1.12. Адрес вышестоящей организации, другие координаты: 455000, Челябинская область, г. Магнитогорск, ул. Октябрьская, д.5/1, тел. 49-85-89

2. Характеристика деятельности организации на объекте

2.1 Сфера деятельности: физическая культура и спорт

2.2 Виды оказываемых услуг: физкультурно-оздоровительная деятельность

2.3 Форма оказания услуг: на объекте

2.4 Категории обслуживаемого населения по возрасту: все возрастные категории

2.5 Категории обслуживаемых инвалидов: инвалиды, передвигающиеся на коляске, инвалиды с нарушениями опорно-двигательного аппарата; нарушениями зрения, нарушениями слуха.

2.6 Плановая мощность: посещаемость (количество обслуживаемых в день), вместимость, пропускная способность: 300-700 чел. в день. До 12 000 чел. при массовых мероприятиях.

2.7 Участие в исполнении ИПР инвалида, ребенка-инвалида (да, нет): нет

3. Состояние доступности объекта для инвалидов и других маломобильных групп населения (МГН)

3.1 Путь следования к объекту пассажирским транспортом (описать маршрут движения с использованием пассажирского транспорта):

Автобус №17: Вокзал - 144 микрорайон;

Маршрутное такси : №15: с/т Берёзовая роща - Тевосяна д.11; №17: АЗС Шурави - Зелёный Лог 15; №21: Вокзал - Калмыкова 16а; №56: с/т Берёзовая роща - с/т Мичурина-1,2,3,4,5; №59: пос. Супряк (конечная) – Молжив; №18: Зелёный Лог - Димитрова (конечная); №31: Зелёный Лог - АЗС Шурави; №37: Зелёный Лог 15 – ЛПЦ; №40: Жемчужная д.19 - с/т Строитель-6; №47: п. Куйбас - Водонапорная башня

Трамвай №4Б: Полевая → Полевая; №6: Зелёный рынок - Зелёный рынок; №7: Коробова – Коробова; №8: Полевая – Полевая; №12: Товарная - 144 микрорайон; №20: 144 микрорайон - 144 микрорайон; №23: Зелёный рынок - Зелёный рынок; №33: 144 микрорайон - 144 микрорайон

Наличие адаптированного пассажирского транспорта к объекту: нет

3.2 Путь к объекту от ближайшей остановки пассажирского транспорта:

3.2.1 расстояние до объекта от остановки автомобильного общественного транспорта 600,00 м, до трамвайной остановки – 1,5 км.

3.2.2 время движения (пешком) 15 мин, до трамвайной остановки – 30 мин.

3.2.3 наличие выделенного от проезжей части пешеходного пути: да

3.2.4 Перекрестки: регулируемые, со звуковой сигнализацией, таймером

3.2.5 Информация на пути следования к объекту: нет

3.2.6 Перепады высоты на пути: нет

Их обустройство для инвалидов на коляске: нет

3.3 Вариант организации доступности ОСИ (формы обслуживания)*
с учетом СП 35-101-2001

№ п/п	Категория инвалидов (вид нарушения)	Вариант организации доступности объекта
1.	Все категории инвалидов и МГН <i>в том числе инвалиды:</i>	ВНД
2	передвигающиеся на креслах-колясках	Б
3	с нарушениями опорно-двигательного аппарата	Б
4	с нарушениями зрения	Б
5	с нарушениями слуха	А
6	с нарушениями умственного развития	ВНД


* - указывается один из вариантов: «А», «Б», «ДУ», «ВНД»

4. Управленческое решение

(предложения по адаптации основных структурных элементов объекта)

№ п \п	Основные структурно-функциональные зоны объекта	Рекомендации по адаптации объекта (вид работы)*
1	Территория, прилегающая к зданию (участок)	Ремонт капитальный
2	Вход (входы) в здание	Ремонт текущий
3	Путь (пути) движения внутри здания (в т.ч. пути эвакуации)	Ремонт текущий
4	Зона целевого назначения (целевого посещения объекта)	Ремонт текущий
5	Санитарно-гигиенические помещения	Ремонт капитальный
6	Система информации на объекте (на всех зонах)	Ремонт текущий, индивидуальное решение с ТСР
7	Пути движения к объекту (от остановки транспорта)	Ремонт текущий, индивидуальное решение с ТСР
8.	Все зоны и участки	Ремонт капитальный

*- указывается один из вариантов (видов работ): не нуждается; ремонт (текущий, капитальный); индивидуальное решение с ТСР; технические решения невозможны – организация альтернативной формы обслуживания

Размещение информации на Карте доступности субъекта Российской Федерации
согласовано:  Козлова О.Н., специалист по охране труда, (3519) 41 81 88
(подпись, Ф.И.О., должность; координаты для связи уполномоченного представителя объекта)

УТВЕРЖДАЮ:
Директор МБУ «ФОК «Умка»
г. Магнитогорска
_____ К.В. Тарасов
«23» сентября 2020 г.



**АКТ ОБСЛЕДОВАНИЯ
объекта социальной инфраструктуры
К ПАСПОРТУ ДОСТУПНОСТИ ОСИ
№05**

Челябинская область
Наименование территориального образования субъекта
Российской Федерации

«23» сентября 2020 г.

1. Общие сведения об объекте

1.1. Наименование (вид) объекта: Стадион «Центральный»

1.2. Адрес объекта: 455000, Челябинская область, г. Магнитогорск, ул. Набережная, д. 11

1.3. Сведения о размещении объекта:- подтрибунное помещение 1 этажей, 267,3 кв.м., футбольное поле, беговые дорожки, зона для занятий спортом на открытом воздухе. Площадь земельного участка – 86 491 кв.м.

1.4. Год постройки здания 1967, реконструкции – 2015-2017 гг.

1.5. Дата предстоящих плановых ремонтных работ: текущего – , капитального –.

Сведения об организации, расположенной на объекте

1.6.Название организации (учреждения), (полное юридическое наименование – согласно Уставу, краткое наименование): Муниципальное бюджетное учреждение «Физкультурно-оздоровительный комплекс «Умка» города Магнитогорска, МБУ «ФОК «Умка» г. Магнитогорска

1.7.Юридический адрес организации (учреждения): 455000 Челябинская область, г. Магнитогорск, ул. Советская, д. 211

2. Характеристика деятельности организации на объекте

Дополнительная информация: Физкультурно-оздоровительные мероприятия для детей и взрослых:

3. Состояние доступности объекта

3.1. Путь следования к объекту пассажирским транспортом (описать маршрут движения с использованием пассажирского транспорта):

Автобус №17: Вокзал - 144 микрорайон;

Маршрутное такси : №15: с/т Берёзовая роща - Тевосяна д.11; №17: АЗС Шурави - Зелёный Лог 15; №21: Вокзал - Калмыкова 16а; №56: с/т Берёзовая роща - с/т Мичурина-1,2,3,4,5; №59: пос. Супряк (конечная) – Молжив; №18: Зелёный Лог - Димитрова (конечная); №31: Зелёный Лог - АЗС Шурави; №37: Зелёный Лог 15 – ЛПЦ; №40: Жемчужная д.19 - с/т Строитель-6; №47: п. Куйбас - Водонапорная башня

Трамвай №4Б: Полевая → Полевая; №6: Зелёный рынок - Зелёный рынок; №7: Коробова – Коробова; №8: Полевая – Полевая; №12: Товарная - 144 микрорайон;

I Результаты обследования:
1. Территории, прилегающей к зданию (участок)

Стадион «Центральный», 455000, Челябинская область, г. Магнитогорск, ул. Набережная, 11
Наименование объекта, адрес

№ п/п	Наименование функционально-планировочного элемента	Наличие элемента			Выявленные нарушения и замечания		Работы по адаптации объектов	
		есть/ нет	№ на плане	№ фото	Содержание	Значимо для инвалида (категория)	Содержание	Виды работ
1.1	Вход (входы) на территорию	есть		1,2	Отсутствуют элементы информации об объекте, доступные для всех категорий инвалидов	Все категории	Оборудовать доступными элементами информации об объекте в соответствии с категорией маломобильной группы	ТР
1.2	Путь (пути) движения на территории	есть		1,2	Отсутствуют тактильные средства на покрытии пешеходных путей: - не менее, чем за 0,8 м до объекта информации (начала опасного участка, изменения направления движения, входа)	С	Оборудовать тактильными средствами покрытие пешеходных путей	ТР
1.3	Лестница (наружная)	нет		-	-	-	-	-
1.4	Пандус (наружный)	нет		-	-	-	-	-
1.5	Автостоянка и парковка	нет		-	Отсутствует зона парковки для автотранспорта. Нет выделенных зон для МГН	Все категории	Организовать парковку для автомашин с учетом требований СП59.13330.2016, СП 35-101-2001. Выделить и обозначить зоны для транспорта, управляемого инвалидами в габаритах, с выделением общей дорожки для движения кресла-коляски	КР
	ОБЩИЕ требования к зоне				1. Недостаточная информационная поддержка на всех путях движения МГН 2. Пути движения полностью не доступны инвалидам категории К, О 3. Отсутствует зона парковки для автотранспорта. Нет выделенных зон для МГН	Все категории	1. Организация технических средств информации общего пользования для инвалидов: визуальные средства отображения информации; звуковые средства воспроизведения информации – акустические средства; тактильные средства отображения информации	КР

№ п/п	Наименование функционально-планировочного элемента	Наличие элемента			Выявленные нарушения и замечания		Работы по адаптации объектов	
		есть/нет	№ на плане	№ фото	Содержание	Значимо для инвалида (категория)	Содержание	Виды работ
	ОБЩИЕ требования к зоне						2. Альтернативная форма обслуживания / проектные решения по организации доступа 3. Организовать парковку для автомашин с учетом требований СП59.13330.2016, СП 35-101-2001. Выделить и обозначить зоны для транспорта, управляемого инвалидами в габаритах, с выделением общей дорожки для движения кресла-коляски	КР

II Заключение по зоне:

Наименование структурно-функциональной зоны	Состояние доступности* (к пункту 3.4 Акта Обследования ОСИ)	Приложение		Рекомендации по адаптации (вид работы)** к пункту 4.1 Акта обследования ОСИ
		№ на плане	№ фото	
Территория, прилегающая к зданию (участок)	ДЧ-И (Г, О, К)		1 – 2	Ремонт капитальный

* указывается: ДП-В - доступно полностью всем; ДП-И (К, О, С, Г, У) – доступно полностью избирательно (указать категории инвалидов); ДЧ-В - доступно частично всем; ДЧ-И (К, О, С, Г, У) – доступно частично избирательно (указать категории инвалидов); ДУ - доступно условно, ВНД - недоступно

**указывается один из вариантов: не нуждается; ремонт (текущий, капитальный); индивидуальное решение с ТСР; технические решения невозможны – организация альтернативной формы обслуживания

Комментарий к заключению: после выполнения работ по адаптации ожидаемый результат состояния доступности данной структурно-функциональной зоны – ДОСТУПНО ПОЛНОСТЬЮ ИЗБИРАТЕЛЬНО (К, О, С, Г)

№20: 144 микрорайон - 144 микрорайон; №23: Зелёный рынок - Зелёный рынок;
 №33: 144 микрорайон - 144 микрорайон

Наличие адаптированного пассажирского транспорта к объекту: Да, трамвайные вагоны с переменным уровнем пола, оснащенные пандусом: Трамвай №4Б; №6; №7; №8; №12; №20; №23; №33.

3.2. Путь к объекту от ближайшей остановки пассажирского транспорта:

3.2.1 расстояние до объекта от остановки автомобильного общественного транспорта 600,00 м, до трамвайной остановки – 1,5 км.

3.2.2 время движения (пешком) 15 мин, до трамвайной остановки – 30 мин.

3.2.3 наличие выделенного от проезжей части пешеходного пути: да

3.2.4 Перекрестки: регулируемые, со звуковой сигнализацией, таймером

3.2.5 Информация на пути следования к объекту: нет

3.2.6 Перепады высоты на пути: нет

Их обустройство для инвалидов на коляске: нет

3.3. Организация доступности объекта для инвалидов – форма обслуживания

№ п/п	Категория инвалидов (вид нарушения)	Вариант организации доступности объекта (формы обслуживания)*
1	Все категории инвалидов и МГН	ВНД
	<i>в том числе инвалиды:</i>	
2	передвигающиеся на креслах-колясках	Б
3	с нарушениями опорно-двигательного аппарата	Б
4	с нарушениями зрения	Б
5	с нарушениями слуха	А
6	с нарушениями умственного развития	ВНД

* - указывается один из вариантов: «А», «Б», «ДУ», «ВНД»

3.4. Состояние доступности основных структурно-функциональных зон

№ п/п	Основные структурно-функциональные зоны	Состояние доступности, в том числе для основных категорий инвалидов**	Приложение	
			№ на плане	№ фото
1	Территория, прилегающая к зданию (участок)	ДЧ-И (Г, О, К)		1 – 2
2	Вход (входы) в здание	ДЧ-И (К, О, Г)		4 – 9
3	Путь (пути) движения внутри здания (в т.ч. пути эвакуации)	ДЧ-И (К, О, Г)		10–14
4	Зона целевого назначения здания (целевого посещения объекта)	ДЧ-В (К, О, С, Г)		15
5	Санитарно-гигиенические помещения	ДЧ-И (Г, О)		16– 18
6	Система информации и связи (на всех зонах)	ДЧ-И (О, Г)		19– 21
7	Пути движения к объекту (от остановки транспорта)	ДУ		-

** Указывается: ДП-В - доступно полностью всем; ДП-И (К, О, С, Г, У) – доступно полностью избирательно (указать категории инвалидов); ДЧ-В - доступно частично всем; ДЧ-И (К, О, С, Г, У) – доступно частично избирательно (указать категории инвалидов); ДУ - доступно условно, ВНД - недоступно

3.5. ИТОГОВОЕ ЗАКЛЮЧЕНИЕ о состоянии доступности ОСИ: ДЧ-И (К, О, Г) – доступно частично избирательно.

4. Управленческое решение (проект)

4.1. Рекомендации по адаптации основных структурных элементов объекта:

№ п \п	Основные структурно-функциональные зоны объекта	Рекомендации по адаптации объекта (вид работы)*
1	Территория, прилегающая к зданию (участок)	Ремонт капитальный
2	Вход (входы) в здание	Ремонт текущий
3	Путь (пути) движения внутри здания (в т.ч. пути эвакуации)	Ремонт текущий
4	Зона целевого назначения здания (целевого посещения объекта)	Ремонт текущий
5	Санитарно-гигиенические помещения	Ремонт капитальный
6	Система информации на объекте (на всех зонах)	Ремонт текущий, индивидуальное решение с ТСР
7	Пути движения к объекту (от остановки транспорта)	Ремонт текущий, индивидуальное решение с ТСР
8.	Все зоны и участки	Ремонт капитальный

*- указывается один из вариантов (видов работ): не нуждается; ремонт (текущий, капитальный); индивидуальное решение с ТСР; технические решения невозможны – организация альтернативной формы обслуживания

4.2. Период проведения работ _____ в рамках исполнения

(указывается наименование документа: программы, плана)

4.3 Ожидаемый результат (по состоянию доступности) после выполнения работ по адаптации **ДОСТУПНО ПОЛНОСТЬЮ ИЗБИРАТЕЛЬНО (К, О, С, Г)**

Оценка результата исполнения программы, плана (по состоянию доступности)

4.4. Для принятия решения требуется, не требуется *(нужное подчеркнуть)*:

4.4.1. согласование на Комиссии _____
(наименование Комиссии по координации деятельности в сфере обеспечения доступной среды жизнедеятельности для инвалидов и других МГН)

4.4.2. согласование работ с надзорными органами _____
(в сфере проектирования и строительства, архитектуры, охраны памятников, другое - указать)

4.4.3. техническая экспертиза; разработка проектно-сметной документации;

4.4.4. согласование с вышестоящей организацией (собственником объекта);

4.4.5. согласование с общественными организациями инвалидов;

4.4.6. другое _____.

Имеется заключение уполномоченной организации о состоянии доступности объекта *(наименование документа и выдавшей его организации, дата)*, прилагается

4.7. Информация может быть размещена (обновлена) на Карте доступности субъекта Российской Федерации: <http://kartadostupnosti.ru/>; <https://zhit-vmeste.ru/map/> .

(наименование сайта, портала)

5. Особые отметки

ПРИЛОЖЕНИЯ:

Результаты обследования:

1. Территории, прилегающей к объекту на 2 л.
2. Входа (входов) в здание на 2 л.
3. Путей движения в здании на 2 л.
4. Зоны целевого назначения объекта на 2 л.
5. Санитарно-гигиенических помещений на 2 л.
6. Системы информации (и связи) на объекте на 1 л.
7. Пути движения к объекту (от остановки транспорта) на 1 л.

Результаты фотофиксации на объекте Стадион «Центральный» на 8 л.

Позэтажные планы, паспорт БТИ _____ на _____ л.


Другое (в том числе дополнительная информация о путях движения к объекту) _____

Руководитель

рабочей группы: Главный инженер, Харитонов П.Н.
(Должность, Ф.И.О.)


(Подпись)


Члены рабочей группы: Специалист по охране труда, Козлова О.Н.
(Должность, Ф.И.О.)


(Подпись)

Заведующий хозяйством, Матюшкина Р.А.
(Должность, Ф.И.О.)


(Подпись)

Уполномоченный по охране труда от трудового коллектива, Корона Н.Н.
(Должность, Ф.И.О.)


(Подпись)

В том числе:

представители общественных
организаций инвалидов

(Должность, Ф.И.О.)

(Подпись)

(Должность, Ф.И.О.)

(Подпись)

представители организации,
расположенной на объекте

(Должность, Ф.И.О.)

(Подпись)

(Должность, Ф.И.О.)

(Подпись)

Управленческое решение согласовано « ____ » _____ 20 ____ г. (протокол № ____)

Комиссией (название) _____

Приложение 2

к Акту обследования ОСИ
к паспорту доступности ОСИ
№ 05 от «23» сентября 2020 г.

**I Результаты обследования:
2. Входа (входов) в здание**

Стадион «Центральный», 455000, Челябинская область, г. Магнитогорск, ул. Набережная, 11

Наименование объекта, адрес

№ п/п	Наименование функционально-планировочного элемента	Наличие элемента			Выявленные нарушения и замечания		Работы по адаптации объектов	
		есть/ нет	№ на плане	№ фото	Содержание	Значимо для инвалида (категория)	Содержание	Виды работ
2.1	Лестница (наружная)	есть		3	1. Отсутствуют поручни 2. Поверхность – выполнена из скользких материалов	О, С, К	1. Выполнить лестницу согласно требованиям ГОСТ Р 51261и СП59.13330.2016, СП 35-101-2001.	ТР
2.2	Пандус (наружный)	нет		4, 5	1. Бортики (при перепаде высот более 0,45 м): по краям маршей и горизонтальных поверхностей - отсутствуют	Все категории	Выполнить лестницу согласно требованиям ГОСТ Р 51261и СП59.13330.2016, СП 35-101-2001.	ТР
					2. Завершающие части поручней не выступают за наклонную часть пандуса на требуемую длину – 0,3 м	Все категории		
					3. Поверхность – выполнена из скользких материалов	К		
2.3	Входная площадка (перед дверью)	есть		6, 7	Отсутствуют средства информатизации общего пользования для инвалидов: визуальные средства отображения информации; звуковые средства воспроизведения информации – акустические средства; тактильные средства отображения информации	Все категории	Организация технических средств информации общего пользования для инвалидов: - устройство перед входом на расстоянии не более 0,9 м предупредительных знаков или разметки, тактильных и акустических указателей (в том числе рифленых покрытий площадок и полов); - размещение на площадках информационных устройств, табло, щитов с информацией о назначении, планировке и режиме работы объекта	ТР
					Поверхность площадки: выполнена из скользких материалов (при намокании)	Все категории	Выполнить согласно требованиям ГОСТ Р 51261и СП59.13330.2016, СП 35-101-2001	ТР

№ п/п	Наименование функционально-планировочного элемента	Наличие элемента			Выявленные нарушения и замечания		Работы по адаптации объектов	
		есть/нет	№ на плане	№ фото	Содержание	Значимо для инвалида (категория)	Содержание	Виды работ
2.4	Дверь (входная)	есть		7, 8, 9	Не соответствует требованиям СП 35-101-2001	Все категории	1. Крепление двери: на петлях одностороннего действия с фиксаторами в положениях «открыто» и «закрыто», обеспечивающие задержку автоматического закрывания продолжительностью не менее 5 сек. 2. применение универсальной фурнитуры (ручек и т.п.), удобной для пользования как здоровыми, так и лицами с нарушением здоровья с учетом требований СП к их расположению	ТР
					Отсутствуют средства информатизации общего пользования для инвалидов: визуальные средства отображения информации; звуковые средства воспроизведения информации – акустические средства; тактильные средства отображения информации			
2.5	Тамбур	есть		8, 9	Поверхность площадки: выполнена из скользких материалов (при намокании)	Все категории	Выполнить согласно требованиям ГОСТ Р 51261 и СП59.13330.2016, СП 35-101-2001	ТР
	ОБЩИЕ требования к зоне				-	-	-	-

II Заключение по зоне:

Наименование структурно-функциональной зоны	Состояние доступности* (к пункту 3.4 Акта обследования ОСИ)	Приложение		Рекомендации по адаптации (вид работы)** к пункту 4.1 Акта обследования ОСИ
		№ на плане	№ фото	
Вход (входы) в здание	ДЧ-И (К, О, Г)		4 – 9	Ремонт текущий

* указывается: ДП-В - доступно полностью всем; ДП-И (К, О, С, Г, У) – доступно полностью избирательно (указать категории инвалидов); ДЧ-В - доступно частично всем; ДЧ-И (К, О, С, Г, У) – доступно частично избирательно (указать категории инвалидов); ДУ - доступно условно, ВНД - недоступно

**указывается один из вариантов: не нуждается; ремонт (текущий, капитальный); индивидуальное решение с ТСП; технические решения невозможны – организация альтернативной формы обслуживания

Комментарий к заключению: после выполнения работ по адаптации ожидаемый результат состояния доступности данной структурно-функциональной зоны – ДОСТУПНО ПОЛНОСТЬЮ ИЗБИРАТЕЛЬНО (К, О, С, Г) (по состоянию доступности)

Приложение 3

к Акту обследования ОСИ
к паспорту доступности ОСИ № 05
от «23» сентября 2020 г.

I Результаты обследования:

3. Пути (путей) движения внутри здания (в т.ч. путей эвакуации)

Стадион «Центральный», 455000, Челябинская область, г. Магнитогорск, ул. Набережная, 11

Наименование объекта, адрес

№ п/п	Наименование функционально-планировочного элемента	Наличие элемента			Выявленные нарушения и замечания		Работы по адаптации объектов	
		есть/ нет	№ на плане	№ фото	Содержание	Значимо для инвалида (категория)	Содержание	Виды работ
3.1	Коридор (вестибюль, зона ожидания, галерея, балкон)	есть		10	Отсутствуют звуковые информаторы по типу телефонов-автоматов, которыми могут пользоваться посетители с недостатками зрения, и текстофоны для посетителей с дефектами слуха (п.5.1. СП 35-101-2001)	С, Г	Оборудовать средствами информатизации общего пользования для инвалидов	ТР
					Приборы и устройства для открывания и закрытия дверей не соответствуют требуемым нормам	Все категории	Выполнить приборы и устройства для открывания и закрытия дверей в следующем исполнении: - иметь форму, позволяющую управлять одной рукой – легкоуправляемые; легко доступные с обеих сторон; - на высоте от 0,85 м до 1,1 м от пола; - на расстоянии не менее 0,4 м от боковой стены (при расположении в углу - не менее 0,6 м)	ТР
3.2	Лестница (внутри здания)	есть		10, 13	Ступени – поверхность выполнена из скользких материалов; - высота подъема ступени - более 0,15 м. Отсутствуют поручни	Все категории	Выполнить в соответствии с требованиями СП 35-101-2001, СП59.13330.2016	ТР
3.3	Пандус (внутри здания)	нет		-	-	-	-	-
3.4	Лифт пассажирский (или подъемник)	нет		-	-	-	-	-
3.5	Дверь	есть		12	Не соблюдено требование в части информатизации зоны: отсутствуют рельефные и т.п. знаки, высота размещения не соответствует требуемой (1,4 м до 1,75 м)	Все категории	Выполнить информирующее обозначение помещений	ТР

3. Путь (пути) движения внутри здания (в т.ч. пути эвакуации)

№ п/п	Наименование функционально-планировочного элемента	Наличие элемента			Выявленные нарушения и замечания		Работы по адаптации объектов	
		есть/ нет	№ на плане	№ фото	Содержание	Значимо для инвалида (категория)	Содержание	Виды работ
3.5	Дверь	есть		11, 12	Не соответствует требованиям СП 35-101-2001, п.4.2	К, О, С	Выполнить крепление двери: на петлях одностороннего действия с фиксаторами в положениях «открыто» и «закрыто», обеспечивающие задержку автоматического закрывания продолжительностью не менее 5 сек. Убрать порожки	ТР
3.6	Пути эвакуации (в т.ч. зоны безопасности)	есть		10, 11, 13, 14	-	-	-	-
	ОБЩИЕ требования к зоне				Отсутствует предупредительная информация о препятствии (перед дверными проемами и входами на лестницы): - на расстоянии 0,6 м до объекта информации; - визуальная (в виде контрастно окрашенной поверхности либо световых маячков); - тактильная (рифленая поверхность)	Все категории	Выполнить зону в соответствии с требованиями НТД	ТР

II Заключение по зоне:

Наименование структурно-функциональной зоны	Состояние доступности* (к пункту 3.4 Акта обследования ОСИ)	Приложение		Рекомендации по адаптации (вид работы)** к пункту 4.1 Акта обследования ОСИ
		№ на плане	№ фото	
Путь (пути) движения внутри здания (в т.ч. пути эвакуации)	ДЧ-И (К, О, Г)		10 – 14	Ремонт текущий

* указывается: ДП-В - доступно полностью всем; ДП-И (К, О, С, Г, У) – доступно полностью избирательно (указать категории инвалидов); ДЧ-В - доступно частично всем; ДЧ-И (К, О, С, Г, У) – доступно частично избирательно (указать категории инвалидов); ДУ - доступно условно, ВНД - недоступно

**указывается один из вариантов: не нуждается; ремонт (текущий, капитальный); индивидуальное решение с ТСР; технические решения невозможны – организация альтернативной формы обслуживания

Комментарий к заключению: после выполнения работ по адаптации ожидаемый результат состояния доступности данной структурно-функциональной зоны – **ДОСТУПНО ПОЛНОСТЬЮ ИЗБИРАТЕЛЬНО (О, С, Г) (по состоянию доступности)**

Приложение 4 (II)

к Акту обследования ОСИ
к паспорту доступности ОСИ № 05
от «23» сентября 2020 г.

**I Результаты обследования:
Вариант I – зона обслуживания инвалидов**

Стадион «Центральный», 455000, Челябинская область, г. Магнитогорск, ул. Набережная, 11
Наименование объекта, адрес

№ п/п	Наименование функционально-планировочного элемента	Наличие элемента			Выявленные нарушения и замечания		Работы по адаптации объектов	
		есть/нет	№ на плане	№ фото	Содержание	Значимо для инвалида (категория)	Содержание	Виды работ
4.1	Кабинетная форма обслуживания	нет			-	-	-	-
4.2	Зальная форма обслуживания	есть		15	На основных маршрутах движения не предусмотрены специальные тактильные полосы для информации и ориентации	С	Выделить тактильные полосы в соответствии с требованиями СП59.13330.2016 (п.8.5.8)	ТР
					Не соблюдено требование в части информатизации зоны: отсутствуют рельефные и т.п. знаки, высота размещения не соответствует требуемой (1,4 м до 1,75 м)	Все категории		
4.3	Прилавочная форма обслуживания	есть			-	-	-	-
4.4	Форма обслуживания с перемещением по маршруту	нет			-	-	-	-
4.5	Кабина индивидуального обслуживания	нет			-	-	-	-

№ п/п	Наименование функционально-планировочного элемента	Наличие элемента			Выявленные нарушения и замечания		Работы по адаптации объектов	
		есть/ нет	№ на плане	№ фото	Содержание	Значимо для инвалида (категория)	Содержание	Виды работ
	ОБЩИЕ требования к зоне				Не соблюдено требование в части информатизации зоны: отсутствуют рельефные и т.п. знаки, высота размещения не соответствует требуемой (1,4 м до 1,75 м)	Все категории	Выполнить информирующее обозначение помещений	ТР

II Заключение по зоне:

Наименование структурно-функциональной зоны	Состояние доступности* (к пункту 3.4 Акта обследования ОСИ)	Приложение		Рекомендации по адаптации (вид работы)** к пункту 4.1 Акта обследования ОСИ
		№ на плане	№ фото	
Зона целевого назначения здания (целевого посещения объекта)	ДЧ-В (К, О, С, Г)		15	Ремонт текущий

* указывается: ДП-В - доступно полностью всем; ДП-И (К, О, С, Г, У) – доступно полностью избирательно (указать категории инвалидов); ДЧ-В - доступно частично всем; ДЧ-И (К, О, С, Г, У) – доступно частично избирательно (указать категории инвалидов); ДУ - доступно условно, ВНД - недоступно

**указывается один из вариантов: не нуждается; ремонт (текущий, капитальный); индивидуальное решение с ТСР; технические решения невозможны – организация альтернативной формы обслуживания

Комментарий к заключению: после выполнения работ по адаптации ожидаемый результат состояния доступности данной структурно-функциональной зоны – ДОСТУПНО ПОЛНОСТЬЮ ИЗБИРАТЕЛЬНО (К, О, С, Г) (по состоянию доступности)

I Результаты обследования:
5. Санитарно-гигиенических помещений

Стадион «Центральный», 455000, Челябинская область, г. Магнитогорск, ул. Набережная, 11
Наименование объекта, адрес

№ п/п	Наименование функционально-планировочного элемента	Наличие элемента			Выявленные нарушения и замечания		Работы по адаптации объектов	
		есть/ нет	№ на плане	№ фото	Содержание	Значимо для инвалида (категория)	Содержание	Виды работ
5.1	Туалетная комната	есть		16-18	Отсутствует аварийное освещение в кабинках туалетной комнаты	Все категории	Отсутствует аварийное освещение в кабинках туалетной комнаты	ТР
					Отсутствуют информационные таблички помещений (выполненные рельефно-графическим и рельефно-точечным способом) у дверей блоков санитарно-бытовых помещений	Все категории		
5.2	Душевая/ ванная комната	есть		17	Отсутствие нескользкого покрытия пола . Отсутствие санитарно-гигиенического оборудования для инвалидов (смесители, шланги, пр.)	О, С	Организовать душевую кабину в соответствии с требованиями п.6.3.5 СП59.13330.2016	ТР
					Отсутствуют информационные таблички помещений (выполненные рельефно-графическим и рельефно-точечным способом) у дверей блоков санитарно-бытовых помещений	Все категории	Обеспечить наличие информационных табличек в соответствии с п. 6.3.6 СП59.13330.2016	ТР
					Вдоль стен помещений для переодевания и душевых отсутствуют горизонтальные поручни	С, О	Выполнить монтаж поручней соответствии с требованиями СП59.13330.2016 (п.8.5.8)	ТР
5.3	Бытовая комната (гардеробная)	нет		-	-	-	-	-

№ п/п	Наименование функционально-планировочного элемента	Наличие элемента			Выявленные нарушения и замечания		Работы по адаптации объектов	
		есть/не	№ на плане	№ фото	Содержание	Значимо для инвалида (категория)	Содержание	Виды работ
ОБЩИЕ требования к зоне	есть		-	Не соответствует требованиям СП59.13330.2016: отсутствуют поручни, штанги, поворотные или откидные сидения в санитарно-гигиенических помещениях	Все категории	Установка поручней, штанг, поворотных или откидных сидений	ТР	
				Не соблюдено требование в части информатизации зоны: отсутствуют рельефные и т.п. знаки, высота размещения не соответствует требуемой (1,4 м до 1,75 м)	Все категории	Выполнить информирующее обозначение помещений	ТР	
				Отсутствуют средства информатизации общего пользования для инвалидов: визуальные средства отображения информации; звуковые средства воспроизведения информации – акустические средства; тактильные средства отображения информации	К, О, С	Оборудовать средствами информатизации общего пользования для инвалидов. Выделить фактурой, цветом, иными средствами распознавания входные двери	ТР	
				Отсутствуют контрастные сочетания цветов в применяемом оборудовании (дверь - стена, ручка; санитарный прибор - пол, стена; стена -выключатели, средства визуальной информации и т.п.).		Предусмотреть возможность использования контрастных сочетаний цветов в соответствии с п. 6.4.1 СП59.13330.2016	ТР	

II Заключение по зоне:

Наименование структурно-функциональной зоны	Состояние доступности* (к пункту 3.4 Акта обследования ОСИ)	Приложение		Рекомендации по адаптации (вид работы)** к пункту 4.1 Акта обследования ОСИ
		№ на плане	№ фото	
Санитарно-гигиенические помещения	ДЧ-И (Г, О)		16 – 18	Ремонт капитальный

* указывается: ДП-В - доступно полностью всем; ДП-И (К, О, С, Г, У) – доступно полностью избирательно (указать категории инвалидов); ДЧ-В - доступно частично всем; ДЧ-И (К, О, С, Г, У) – доступно частично избирательно (указать категории инвалидов); ДУ - доступно условно, ВНД - недоступно

**указывается один из вариантов: не нуждается; ремонт (текущий, капитальный); индивидуальное решение с ТСР; технические решения невозможны – организация альтернативной формы обслуживания

Комментарий к заключению: после выполнения работ по адаптации ожидаемый результат состояния доступности данной структурно-функциональной зоны – ДОСТУПНО ПОЛНОСТЬЮ ИЗБИРАТЕЛЬНО (К, О, С, Г) (по состоянию доступности)

Приложение 6

к Акту обследования ОСИ
к паспорту доступности ОСИ
№ 05 от «23» сентября 2020 г.

**I Результаты обследования:
6. Системы информации на объекте**

Стадион «Центральный», 455000, Челябинская область, г. Магнитогорск, ул. Набережная, 11
Наименование объекта, адрес

№ п/п	Наименование функционально-планировочного элемента	Наличие элемента			Выявленные нарушения и замечания		Работы по адаптации объектов	
		есть/нет	№ на плане	№ фото	Содержание	Значимо для инвалида (категория)	Содержание	Виды работ
6.1	Визуальные средства	есть		19, 20, 21	-	-	-	-
6.2	Акустические средства	есть		-	-	-	-	-
6.3	Тактильные средства	нет		-	Не соответствует требованиям п. 6.5.9 СП59.13330.2016	С	Организовать получение тактильной информации согласно требованиям п. 6.5.9 СП59.13330.2016	ТР, индивидуальное решение с ТСР
	ОБЩИЕ требования к зоне				Не соблюдено требование в части информатизации зоны: отсутствуют рельефные и т.п. знаки, высота размещения не соответствует требуемой (1,4 м до 1,75 м)	Все категории	Выполнить информирующее обозначение помещений	ТР, индивидуальное решение с ТСР

II Заключение по зоне:

Наименование структурно-функциональной зоны	Состояние доступности* (к пункту 3.4 Акта обследования ОСИ)	Приложение		Рекомендации по адаптации (вид работы)** к пункту 4.1 Акта обследования ОСИ
		№ на плане	№ фото	
Системы информации на объекте	ДЧ-И (О, Г)		19 – 21	Ремонт текущий, индивидуальное решение с ТСР

* указывается: ДП-В - доступно полностью всем; ДП-И (К, О, С, Г, У) – доступно полностью избирательно (указать категории инвалидов); ДЧ-В - доступно частично всем; ДЧ-И (К, О, С, Г, У) – доступно частично избирательно (указать категории инвалидов); ДУ - доступно условно, ВНД – недоступно



**указывается один из вариантов: не нуждается; ремонт (текущий, капитальный); индивидуальное решение с ТСР; технические решения невозможны – организация альтернативной формы обслуживания


Комментарий к заключению: после выполнения работ по адаптации ожидаемый результат состояния доступности данной структурно-функциональной зоны – ДОСТУПНО ПОЛНОСТЬЮ ИЗБИРАТЕЛЬНО (К, О, С, Г) (по состоянию доступности)

I Результаты обследования: Фото основных структурно-функциональных зон.

1. Территории, прилегающей к зданию (участок)

Стадион «Центральный», 455000, Челябинская область, г. Магнитогорск, ул. Набережная, 11

№ фото	Результаты фотофиксации	№ фото	Результаты фотофиксации
1		2	
3		4	

№ фото	Результаты фотофиксации	№ фото	Результаты фотофиксации
5			



2. Входа (входов) в здание

Стадион «Центральный», 455000, Челябинская область, г. Магнитогорск, ул. Набережная, д.11

№ фото	Результаты фотофиксации	№ фото	Результаты фотофиксации
6		7	
8		9	

3. Пути (путей) движения внутри здания (в т.ч. путей эвакуации)

Стадион «Центральный», 455000, Челябинская область, г. Магнитогорск, ул. Набережная, д.11

№ фото	Результаты фотофиксации	№ фото	Результаты фотофиксации
10		11	

№ фото	Результаты фотофиксации	№ фото	Результаты фотофиксации
12		13	
14			

4. Вариант I – зона обслуживания инвалидов


Стадион «Центральный», 455000, Челябинская область, г. Магнитогорск, ул. Набережная, д.11

№ фото	Результаты фотофиксации	№ фото	Результаты фотофиксации
15			

5. Санитарно-гигиенических помещений

Стадион «Центральный», 455000, Челябинская область, г. Магнитогорск, ул. Набережная, д.11



№ фото	Результаты фотофиксации	№ фото	Результаты фотофиксации
16		17	

№ фото	Результаты фотофиксации	№ фото	Результаты фотофиксации
18	 A photograph of a white ceramic pedestal sink in a bathroom. The sink is mounted on a tiled floor and has a chrome faucet. A red sponge is on the edge of the sink. The background shows a white wall and a wooden door frame.		

6. Системы информации на объекте

Стадион «Центральный», 455000, Челябинская область, г. Магнитогорск, ул. Набережная, д.11

№ фото	Результаты фотофиксации	№ фото	Результаты фотофиксации
-------------------	--------------------------------	-------------------	--------------------------------

№ фото	Результаты фотофиксации	№ фото	Результаты фотофиксации
19		20	
21	