

АДМИНИСТРАЦИЯ ГОРОДА МАГНИТОГОРСКА  
УПРАВЛЕНИЕ ПО ФИЗИЧЕСКОЙ КУЛЬТУРЕ, СПОРТУ И ТУРИЗМУ  
Муниципальное бюджетное учреждение  
«Физкультурно-оздоровительный комплекс «Умка» города  
Магнитогорска

Паспорт доступности объекта  
для инвалидов  
и маломобильных групп населения  
по адресу: ул. Советская, 156  
Бассейн «Ровесник»



г. Магнитогорск, 2020

СОГЛАСОВАНО:

Председатель МООИ ОРМ ЧООО ВОИ



УТВЕРЖДАЮ:



**Паспорт  
доступности бассейн «Ровесник»  
для инвалидов и маломобильных групп населения**

**1. Общие сведения об объекте**

1.1. Наименование/вид объекта:	бассейн «Ровесник»
1.2. Адрес объекта:	455000 Челябинская область, г. Магнитогорск, ул. Советская, д. 156
1.3. Сведения об объекте:	- отдельно стоящее здание 3 этажа, 2 108,5 кв.м. - наличие прилегающего земельного участка (да, нет); да, 16 749 кв.м
1.4. Год ввода объекта в эксплуатацию:	2004
1.5. Дата последнего капитального ремонта:	
1.6. Наименование собственника объекта:	Администрация г. Магнитогорска
1.7. Адрес места нахождения объекта:	ул. Советская, д. 156
1.8. Форма собственности объекта:	Муниципальная собственность
1.9. Пропускная способность объекта:	300 – 700 чел. в день. За одно посещение: 50 чел.

**2. Характеристика использования объекта**

2.1. Сфера деятельности: физическая культура и спорт.

2.2. Виды оказываемых услуг: физкультурно-оздоровительная деятельность.

2.3. Форма оказания услуг: на объекте.

2.4. Категории обслуживаемого контингента: все возрастные категории.

2.5. Категории обслуживаемых инвалидов: инвалиды с нарушениями слуха, инвалиды с нарушениями опорно-двигательного аппарата, инвалиды с нарушениями зрения

**3. Оценка доступности объекта**

3.1. Путь следования к объекту пассажирским транспортом: Трамвай №18 пр. Сиреневый – РИС; Трамвай №15: ул. Тевосяна - ЛПЦ; Трамвай №12: ул. Тевосяна – ул. Товарная; Трамвай №21: ул. Зелёный рынок – пер. Сиреневый; Трамвай №28: ул. Зелёный Лог (ул. Советская) - Прокатмонтаж; Трамвай №33 (5:30-8:30; 16:00-18:00): ул. Тевосяна – ул. Тевосяна; Трамвай № 29/21: пер. Сиреневый – пер. Сиреневый; Трамвай №16: РИС - РИС; Трамвай № 21/29: пер. Сиреневый – пер. Сиреневый.

Маршрутное такси: № 3к: ул. Западное шоссе – пос. Самстрой; № 18: ул. Зелёный Лог – пос. Димитрова (конечная); № 50: ул. Коробова д.18 – с/т Строитель-6; № 37: ул. Зелёный Лог 35 - ЛПЦ; № 41: ул. Зелёный Лог - Вокзал; № 31: АЗС «Шурави» - ул.Зелёный Лог, 15; № 52: ул. Жемчужная, д.19 - пос. Зелёная Долина; № 10: ул. Тевосяна, д.11 – пос. Самстрой; № 33: ул. Тевосяна, д.15 - ост. Тюрьма; № 15: ул. Тевосяна, д.11 - с/т Берёзовая роща; № 58: пос. Светлый - АЗС «Шурави»; № 56: с/т Мичурина-5 - с/т Берёзовая роща; № 44: ул. Зелёный Лог (ул. Советская) - 5-я проходная; № 43: ул. Зелёный Лог - Альфа Центр.

Автобусы: № 16: ул. Коробова д.18 - 8-я проходная; №9: ул. Зелёный Лог, 15 – ул. Зелёный Лог, 15.

Наличие адаптированного пассажирского транспорта к объекту: Да, трамвайные вагоны с переменным уровнем пола, оснащенные пандусом: Трамвай №18; Трамвай №15; Трамвай №12; Трамвай №21; Трамвай №28; Трамвай №33; Трамвай № 29/21; Трамвай №16; Трамвай № 21/29.

### 3.2. Путь следования к объекту от ближайшей остановки общественного транспорта:

3.2.1 расстояние до объекта от остановки транспорта 90,00 м

3.2.2 время движения (пешком) 3 мин

3.2.3 наличие выделенного от проезжей части пешеходного пути: да,

3.2.4 Перекрестки: регулируемые, со звуковой сигнализацией, таймером

3.2.5 Информация на пути следования к объекту: нет

3.2.6 Перепады высоты на пути: нет

Их обустройство для инвалидов на коляске: нет

### 3.3. Организация доступности объекта для инвалидов – форма обслуживания

№ п/п	Категория инвалидов (вид нарушения)	Вариант организации доступности объекта (формы обслуживания)*
1.	Все категории инвалидов и МГН	ВНД
	<i>в том числе инвалиды:</i>	
2	передвигающиеся на креслах-колясках	ВНД
3	с нарушениями опорно-двигательного аппарата	ДУ
4	с нарушениями зрения	ВНД
5	с нарушениями слуха	А
6	с нарушениями умственного развития	ВНД

\* - указывается один из вариантов: «А», «Б», «ДУ», «ВНД»

### 3.4. Состояние доступности объекта для инвалидов:

<b>N п/п</b>	<b>Структурно-функциональные зоны объекта</b>	<b>Состояние доступности объекта</b>
1	Территория, прилегающая к зданию (участок)	ДЧ-И (Г,О)
2	Вход (входы) в здание	ДЧ-И (Г)
3	Путь (пути) движения внутри здания (в т.ч. пути эвакуации)	ДЧ-И (Г)
4	Зона целевого назначения здания (целевого посещения объекта)	ДП-И (Г)
5	Санитарно-гигиенические помещения	ДЧ-И (Г)
6	Система информации и связи (на всех зонах)	ДЧ-И (К,О,Г)
7	Пути движения к объекту (от остановки транспорта)	ДП-И (Г)

**3.5. Заключение о состоянии доступности объекта для инвалидов:** ДЧ-И (Г) – доступно частично избирательно.

### 4. Рекомендации по адаптации основных структурных элементов объекта

4.1. Требуемые мероприятия по адаптации объекта: Выполнение капитального, текущего ремонтов – приведение объекта в соответствие с требованиями СП59.13330.2016.

4.2. Ожидаемый результат состояния доступности объекта после выполнения мероприятий по адаптации: ДОСТУПНО ПОЛНОСТЬЮ ИЗБИРАТЕЛЬНО (К, О, С, Г).

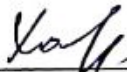
<b>N п/п</b>	<b>Структурно-функциональные зоны объекта</b>	<b>Рекомендации по адаптации объекта</b>	<b>Сроки исполнения</b>
1	Территория, прилегающая к объекту	Ремонт капитальный, текущий	2021 – 2022 гг. при наличии финансирования
2	Вход в объект	Ремонт капитальный, текущий	2021 – 2022 гг. при наличии финансирования
3	Пути движения внутри объекта (в том числе, пути эвакуации)	Ремонт текущий	2021 – 2022 гг. при наличии финансирования
4	Зона целевого назначения объекта	Ремонт капитальный, текущий	2021 – 2022 гг. при наличии финансирования
5	Санитарно-гигиенические зоны	Ремонт текущий, капитальный	2021 – 2022 гг. при наличии финансирования
6	Система информации и связи	Индивидуальное решение с ТСР	2021 – 2022 гг. при наличии финансирования
7	Пути движения к объекту (от остановки транспорта)	Ремонт текущий	2021 – 2022 гг. при наличии финансирования
8	Все зоны и участки	Ремонт капитальный	2021 – 2022 гг. при наличии финансирования

## 5. Особые отметки


5.1. Паспорт доступности объекта составлен на основании акта обследования объекта от «21» сентября 2020 года №02. Работы по адаптации объекта изложены в Приложениях №№1-6 к Акту обследования ОСИ от «21» сентября 2020 г. №02.


МБУ «ФОК «Умка» г. Магнитогорска оставляет за собой право вносить изменения и дополнения в Паспорт доступности объекта и предоставляемых на нем услуг с учетом финансирования и потребности в предоставлении услуг с учетом изменения федерального и регионального законодательства.

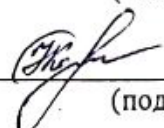
Председатель комиссии:

 Заринов В. В.  
(подпись/Ф.И.О.)

Члены комиссии:

 Кузова О. Н.  
(подпись/Ф.И.О.)

 Матюшкина Р. А.  
(подпись/Ф.И.О.)

 Короткая Г. Н.  
(подпись/Ф.И.О.)

УТВЕРЖДАЮ:

Директор МБУ «ФОК «Умка»  
г. Магнитогорск

К.В. Тарасов

«18» сентября 2020 г.



**АНКЕТА**  
**(информация об объекте социальной инфраструктуры)**  
**К ПАСПОРТУ ДОСТУПНОСТИ ОСИ**  
**№ 02**

**1. Общие сведения об объекте**

- 1.1. Наименование (вид) объекта: Бассейн «Ровесник»
- 1.2. Адрес объекта: 455000, Челябинская область, г. Магнитогорск, ул. Советская, д. 156
- 1.3. Сведения о размещении объекта: - отдельно стоящее здание 3 этажа, 2 108,5 кв.м.
- 1.4. Год постройки здания 2004, последнего капитального ремонта \_\_\_\_\_
- 1.5. Дата предстоящих плановых ремонтных работ: текущего – 20.09.2020, капитального 2021 – 2022 гг.

Сведения об организации, расположенной на объекте

- 1.6. Название организации (учреждения), (полное юридическое наименование – согласно Уставу, краткое наименование): Муниципальное бюджетное учреждение «Физкультурно-оздоровительный комплекс «Умка» города Магнитогорска, МБУ «ФОК «Умка» г. Магнитогорска
- 1.7. Юридический адрес организации (учреждения): 455000 Челябинская область, г. Магнитогорск, ул. Советская, д. 211
- 1.8. Основание для пользования объектом (оперативное управление, аренда, собственность): оперативное управление
- 1.9. Форма собственности (государственная, негосударственная): негосударственная
- 1.10. Территориальная принадлежность (федеральная, региональная, муниципальная): муниципальная
- 1.11. Вышестоящая организация (наименование): Управление по физической культуре, спорту и туризму администрации г. Магнитогорска
- 1.12. Адрес вышестоящей организации, другие координаты: 455000, Челябинская область, г. Магнитогорск, ул. Октябрьская, д.5/1, тел. 49-85-89

**2. Характеристика деятельности организации на объекте**

- 2.1. Сфера деятельности: физическая культура и спорт
- 2.2. Виды оказываемых услуг: физкультурно-оздоровительная деятельность
- 2.3. Форма оказания услуг: на объекте
- 2.4. Категории обслуживаемого населения по возрасту: все возрастные категории
- 2.5. Категории обслуживаемых инвалидов: инвалиды с нарушениями опорно-двигательного аппарата, инвалиды с нарушениями слуха

2.6. Плановая мощность: посещаемость (количество обслуживаемых в день), вместимость, пропускная способность: 48 чел. в смену.

2.7. Участие в исполнении ИПР инвалида, ребенка-инвалида (да, нет): нет

### 3. Состояние доступности объекта для инвалидов и других маломобильных групп населения (МГН)

**3.1 Путь следования к объекту пассажирским транспортом** (описать маршрут движения с использованием пассажирского транспорта):

Трамвай №18 пр. Сиреневый – РИС; Трамвай №15: ул. Тевосяна - ЛПЦ; Трамвай №12: ул. Тевосяна – ул. Товарная; Трамвай №21: ул. Зелёный рынок – пер.Сиреневый; Трамвай №28: ул. Зелёный Лог (ул. Советская) - Прокатмонтаж; Трамвай №33 (5:30-8:30; 16:00-18:00): ул. Тевосяна – ул. Тевосяна; Трамвай № 29/21: пер.Сиреневый – пер.Сиреневый; Трамвай №16: РИС - РИС; Трамвай № 21/29: пер. Сиреневый – пер. Сиреневый.

Маршрутное такси: № 3к: ул. Западное шоссе – пос. Самстрой; № 18: ул. Зелёный Лог – пос. Димитрова (конечная); № 50: ул. Коробова д.18 – с/т Строитель-6; № 37: ул. Зелёный Лог 35 - ЛПЦ; № 41: ул. Зелёный Лог - Вокзал; № 31: АЗС «Шурави» - ул.Зелёный Лог, 15; № 52: ул. Жемчужная, д.19 - пос. Зелёная Долина; № 10: ул. Тевосяна, д.11 – пос. Самстрой; № 33: ул. Тевосяна, д.15 - ост. Тюрьма; № 15: ул. Тевосяна, д.11 - с/т Берёзовая роща; № 58: пос. Светлый - АЗС «Шурави»; № 56: с/т Мичурина-5 - с/т Берёзовая роща; № 44: ул. Зелёный Лог (ул. Советская) - 5-я проходная; № 43: ул. Зелёный Лог - Альфа Центр.

Автобусы: № 16: ул Коробова д.18 - 8-я проходная; №9: ул. Зелёный Лог, 15 – ул. Зелёный Лог, 15

Наличие адаптированного пассажирского транспорта к объекту: Да, трамвайные вагоны с переменным уровнем пола, оснащенные пандусом: Трамвай №18; Трамвай №15; Трамвай №12; Трамвай №21; Трамвай №28; Трамвай №33; Трамвай № 29/21; Трамвай №16; Трамвай № 21/29.

#### 3.2 Путь к объекту от ближайшей остановки пассажирского транспорта:

3.2.1 расстояние до объекта от остановки транспорта 90,00 м

3.2.2 время движения (пешком) 3 мин

3.2.3 наличие выделенного от проезжей части пешеходного пути: да,

3.2.4 Перекрестки: регулируемые, со звуковой сигнализацией, таймером

3.2.5 Информация на пути следования к объекту: нет

3.2.6 Перепады высоты на пути: нет

Их обустройство для инвалидов на коляске: нет

**3.3 Вариант организации доступности ОСИ** (формы обслуживания)\* с учетом СП 35-101-2001

№ п/п	Категория инвалидов (вид нарушения)	Вариант организации доступности объекта
1.	Все категории инвалидов и МГН	ВНД
	<i>в том числе инвалиды:</i>	
2	передвигающиеся на креслах-колясках	ВНД

3	с нарушениями опорно-двигательного аппарата	ДУ
4	с нарушениями зрения	ВНД
5	с нарушениями слуха	А
6	с нарушениями умственного развития	ВНД


\* - указывается один из вариантов: «А», «Б», «ДУ», «ВНД»

#### 4. Управленческое решение

(предложения по адаптации основных структурных элементов объекта)

№ п/п	Основные структурно-функциональные зоны объекта	Рекомендации по адаптации объекта (вид работы)*
1	Территория, прилегающая к зданию (участок)	Ремонт капитальный, текущий
2	Вход (входы) в здание	Ремонт капитальный, текущий
3	Путь (пути) движения внутри здания (в т.ч. пути эвакуации)	Ремонт текущий
4	Зона целевого назначения (целевого посещения объекта)	Ремонт капитальный, текущий
5	Санитарно-гигиенические помещения	Ремонт текущий, капитальный
6	Система информации на объекте (на всех зонах)	Индивидуальное решение с ТСР
7	Пути движения к объекту (от остановки транспорта)	Ремонт текущий
8.	Все зоны и участки	Ремонт капитальный

\*- указывается один из вариантов (видов работ): не нуждается; ремонт (текущий, капитальный); индивидуальное решение с ТСР; технические решения невозможны – организация альтернативной формы обслуживания

Размещение информации на Карте доступности субъекта Российской Федерации  
согласовано:  Козлова О.Н., специалист по охране труда, (3519) 41 81 88

(подпись, Ф.И.О., должность; координаты для связи уполномоченного представителя объекта)



УТВЕРЖДАЮ:

Директор МБУ «ФОК «Умка»  
г. Магнитогорска

К.В. Тарасов

«21» сентября 2020 г.



**АКТ ОБСЛЕДОВАНИЯ  
объекта социальной инфраструктуры  
К ПАСПОРТУ ДОСТУПНОСТИ ОСИ  
№02**

Челябинская область  
Наименование территориального образования субъекта  
Российской Федерации

«21» сентября 2020 г.

**1. Общие сведения об объекте**

- 1.1. Наименование (вид) объекта: Бассейн «Ровесник»
- 1.2. Адрес объекта: 455000, Челябинская область, г. Магнитогорск, ул. Советская, д. 156
- 1.3. Сведения о размещении объекта отдельно стоящее здание 3 этажа, 2 108,5 кв.м.  
- наличие прилегающего земельного участка (да, нет); да, 16 749 кв.м
- 1.4. Год постройки здания 2004, последнего капитального ремонта \_\_\_\_\_
- 1.5. Дата предстоящих плановых ремонтных работ: текущего 20.09.2020, капитального – 2021 – 2022 гг.

Название организации (учреждения), (полное юридическое наименование – согласно Уставу, краткое наименование): Муниципальное бюджетное учреждение «Физкультурно-оздоровительный комплекс «Умка» города Магнитогорска, МБУ «ФОК «Умка» г. Магнитогорска

- 1.6. Юридический адрес организации (учреждения): 455000 Челябинская область, г. Магнитогорск, ул. Советская, д. 211

**2. Характеристика деятельности организации на объекте**

Дополнительная информация: Физкультурно-оздоровительные мероприятия по плаванию для детей и взрослых, обучение плаванию.

**3. Состояние доступности объекта**

**3.1. Путь следования к объекту пассажирским транспортом** (описать маршрут движения с использованием пассажирского транспорта): Трамвай №18 пр. Сиреневый – РИС; Трамвай №15: ул. Тевосяна - ЛПЦ; Трамвай №12: ул. Тевосяна – ул. Товарная; Трамвай №21: ул. Зелёный рынок – пер.Сиреневый; Трамвай №28: ул. Зелёный Лог (ул. Советская) - Прокатмонтаж; Трамвай №33 (5:30-8:30; 16:00-18:00): ул. Тевосяна – ул. Тевосяна; Трамвай № 29/21: пер.Сиреневый – пер.Сиреневый; Трамвай №16: РИС - РИС; Трамвай № 21/29: пер. Сиреневый – пер. Сиреневый.

Маршрутное такси: № 3к: ул. Западное шоссе – пос. Самстрой; № 18: ул. Зелёный Лог – пос. Димитрова (конечная); № 50: ул. Коробова д.18 – с/т Строитель-6; № 37: ул. Зелёный Лог 35 - ЛПЦ; № 41: ул. Зелёный Лог - Вокзал; № 31: АЗС «Шурави» - ул.Зелёный Лог, 15; № 52: ул. Жемчужная, д.19 - пос. Зелёная Долина; № 10: ул. Тевосяна, д.11 – пос. Самстрой; № 33: ул. Тевосяна, д.15 - ост. Тюрьма; № 15: ул. Тевосяна, д.11 - с/т Берёзовая роща; № 58: пос. Светлый - АЗС «Шурави»; № 56: с/т Мичурина-5 - с/т Берёзовая роща; № 44: ул. Зелёный Лог (ул. Советская) - 5-я проходная; № 43: ул. Зелёный Лог - Альфа Центр.

Автобусы: № 16: ул. Коробова д.18 - 8-я проходная; №9: ул. Зелёный Лог, 15 – ул. Зелёный Лог, 15

Наличие адаптированного пассажирского транспорта к объекту: Да, трамвайные вагоны с переменным уровнем пола, оснащенные пандусом: Трамвай №18; Трамвай №15; Трамвай №12; Трамвай №21; Трамвай №28; Трамвай №33; Трамвай № 29/21; Трамвай №16; Трамвай № 21/29.

### 3.2. Путь к объекту от ближайшей остановки пассажирского транспорта:

3.2.1 расстояние до объекта от остановки транспорта 90,00 м

3.2.2 время движения (пешком) 3 мин

3.2.3 наличие выделенного от проезжей части пешеходного пути: да,

3.2.4 Перекрестки: регулируемые, со звуковой сигнализацией, таймером

3.2.5 Информация на пути следования к объекту: нет

3.2.6 Перепады высоты на пути: нет

Их обустройство для инвалидов на коляске: нет

### 3.3. Организация доступности объекта для инвалидов – форма обслуживания

№ п/п	Категория инвалидов (вид нарушения)	Вариант организации доступности объекта (формы обслуживания)*
1.	Все категории инвалидов и МГН	ВНД
	<i>в том числе инвалиды:</i>	
2	передвигающиеся на креслах-колясках	ВНД
3	с нарушениями опорно-двигательного аппарата	ДУ
4	с нарушениями зрения	ВНД
5	с нарушениями слуха	А
6	с нарушениями умственного развития	ВНД

\* - указывается один из вариантов: «А», «Б», «ДУ», «ВНД»

### 3.4. Состояние доступности основных структурно-функциональных зон

№ п/п	Основные структурно-функциональные зоны	Состояние доступности, в том числе для основных категорий инвалидов**	Приложение	
			№ на плане	№ фото
1	Территория, прилегающая к зданию (участок)	ДЧ-И (Г,О)		1-8
2	Вход (входы) в здание	ДЧ-И (Г)		8 – 10
3	Путь (пути) движения внутри здания (в т.ч. пути эвакуации)	ДЧ-И (Г)		11 – 18, 26
4	Зона целевого назначения здания (целевого посещения объекта)	ДП-И (Г)		19 – 26
5	Санитарно-гигиенические помещения	ДЧ-И (Г)		27 – 32, 21
6	Система информации и связи (на всех зонах)	ДЧ-И (К,О,Г)		33 – 35
7	Пути движения к объекту (от остановки транспорта)	ДП-И (Г)		36 – 39

\*\* Указывается: ДП-В - доступно полностью всем; ДП-И (К, О, С, Г, У) – доступно полностью избирательно (указать категории инвалидов); ДЧ-В - доступно частично всем; ДЧ-И (К, О, С, Г, У) – доступно частично избирательно (указать категории инвалидов); ДУ - доступно условно, ВНД - недоступно

### 3.5. ИТОГОВОЕ ЗАКЛЮЧЕНИЕ о состоянии доступности ОСИ: ДЧ-И (Г) – доступно частично избирательно.

#### 4. Управленческое решение (проект)

##### 4.1. Рекомендации по адаптации основных структурных элементов объекта:

№ п \п	Основные структурно-функциональные зоны объекта	Рекомендации по адаптации объекта (вид работы)*
1	Территория, прилегающая к зданию (участок)	Ремонт капитальный, текущий
2	Вход (входы) в здание	Ремонт капитальный, текущий
3	Путь (пути) движения внутри здания (в т.ч. пути эвакуации)	Ремонт текущий
4	Зона целевого назначения здания (целевого посещения объекта)	Ремонт капитальный, текущий
5	Санитарно-гигиенические помещения	Ремонт текущий, капитальный
6	Система информации на объекте (на всех зонах)	Индивидуальное решение с ТСР
7	Пути движения к объекту (от остановки транспорта)	Ремонт текущий
8.	Все зоны и участки	Ремонт капитальный

\*- указывается один из вариантов (видов работ): не нуждается; ремонт (текущий, капитальный); индивидуальное решение с ТСР; технические решения невозможны – организация альтернативной формы обслуживания

4.2. Период проведения работ \_\_\_\_\_ в рамках исполнения

*(указывается наименование документа: программы, плана)*

4.3 Ожидаемый результат (по состоянию доступности) после выполнения работ по адаптации **ДОСТУПНО ПОЛНОСТЬЮ ИЗБИРАТЕЛЬНО (К, О, С, Г)**

Оценка результата исполнения программы, плана (по состоянию доступности)

4.4. Для принятия решения требуется, не требуется *(нужное подчеркнуть)*:

4.4.1. согласование на Комиссии \_\_\_\_\_  
*(наименование Комиссии по координации деятельности в сфере обеспечения доступной среды жизнедеятельности для инвалидов и других МГН)*

4.4.2. согласование работ с надзорными органами \_\_\_\_\_  
*(в сфере проектирования и строительства, архитектуры, охраны памятников, другое - указать)*

4.4.3. техническая экспертиза; разработка проектно-сметной документации;

4.4.4. согласование с вышестоящей организацией (собственником объекта);

4.4.5. согласование с общественными организациями инвалидов: Местная общественная организация инвалидов Орджоникидзевского района города Магнитогорска Челябинской областной общественной организации общероссийской общественной организации «Всероссийское общество инвалидов»;

4.4.6. другое \_\_\_\_\_.

Имеется заключение уполномоченной организации о состоянии доступности объекта *(наименование документа и выдавшей его организации, дата)*, прилагается

4.7. Информация может быть размещена (обновлена) на Карте доступности субъекта Российской Федерации: <http://kartadostupnosti.ru/>; <https://zhit-vmeste.ru/map/> .

*(наименование сайта, портала)*

5. Особые отметки

ПРИЛОЖЕНИЯ:

Результаты обследования:

- 1. Территории, прилегающей к объекту на 2 л.
- 2. Входа (входов) в здание на 3 л.
- 3. Путей движения в здании на 2 л.
- 4. Зоны целевого назначения объекта на 3 л.
- 5. Санитарно-гигиенических помещений на 2 л.
- 6. Системы информации (и связи) на объекте на 2 л.
- 7. Пути движения к объекту (от остановки транспорта) на 2 л. - фото

Результаты фотофиксации на объекте Бассейн «Ровесник» на 17 л.

Поэтажные планы, паспорт БТИ \_\_\_\_\_ на \_\_\_\_\_ л.

Другое (в том числе дополнительная информация о путях движения к объекту) \_\_\_\_\_

\_\_\_\_\_  
\_\_\_\_\_  
\_\_\_\_\_

Руководитель

рабочей группы:


Главный инженер, Харитонов П.Н.

(Должность, Ф.И.О.)

  
(Подпись)


Члены рабочей группы: Специалист по охране труда, Козлова О.Н.

(Должность, Ф.И.О.)

  
(Подпись)

Заведующий хозяйством, Матюшкина Р.А.

(Должность, Ф.И.О.)

  
(Подпись)

Уполномоченный по охране труда от трудового коллектива, Корона Н.Н.

(Должность, Ф.И.О.)


  
(Подпись)

В том числе:

представители общественных организаций инвалидов

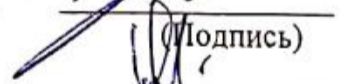
Председатель, Умеев С.М.

(Должность, Ф.И.О.)

  
(Подпись)

Зам. Председателя, Балакובה Н.С.

(Должность, Ф.И.О.)

  
(Подпись)

представители организации, расположенной на объекте


Главный инженер, Харитонов П.Н.

(Должность, Ф.И.О.)

  
(Подпись)

Специалист по ОТ, Козлова О.Н.

(Должность, Ф.И.О.)

  
(Подпись)

Управленческое решение согласовано « \_\_\_\_\_ » \_\_\_\_\_ 20 \_\_\_\_\_ г. (протокол № \_\_\_\_\_)

Комиссией (название) \_\_\_\_\_

Приложение 1

к Акту обследования ОСИ  
к паспорту доступности ОСИ № 02  
от «21» сентября 2020 г.

**I Результаты обследования:**

**1. Территории, прилегающей к зданию (участок)**

Бассейн «Ровесник», 455047, Челябинская область, г. Магнитогорск, ул. Советская, д.156

Наименование объекта, адрес

№ п/п	Наименование функционально-планировочного элемента	Наличие элемента			Выявленные нарушения и замечания		Работы по адаптации объектов	
		есть/ нет	№ на плане	№ фото	Содержание	Значимо для инвалида (категория)	Содержание	Виды работ
1.1	Вход (входы) на территорию	есть		1-7	Отсутствуют элементы информации об объекте, доступные для отдельных категорий инвалидов	С	Оборудовать доступными элементами информации об объекте в соответствии с категорией маломобильной группы	ТР
1.2	Путь (пути) движения на территории	есть		1-7	1. Поперечный уклон отдельных участков следования составляет более 5%	О, К	1. Произвести ремонт тротуарного покрытия на пути следования в соответствии с СП 59.13330.2016	КР
					2. Отсутствуют тактильные средства на покрытии пешеходных путей: - не менее, чем за 0,8 м до объекта информации (начала опасного участка, изменения направления движения, входа)	С	2. Оборудовать тактильными средствами покрытие пешеходных путей	ТР
1.3	Лестница (наружная)	есть		8	Отсутствуют поручни согласно СП 59.13330.2016	О, С, К	Выполнить монтаж поручней в соответствии с нормами	ТР
1.4	Пандус (наружный)	есть		8	1. Ширина не соответствует требуемым нормам. Отсутствует выделение цветом или текстурой, контрастной относительно прилегающей поверхности	Все категории	1. Выполнить пандус размером согласно установленным нормам, поверхность пандуса – выделенной цветом или текстурой, контрастной относительно прилегающей поверхности (СП59.13330.2016 п.5.1.11 – 5.1.16)	ТР
					2. Отсутствует двухстороннее ограждение с поручнями верхнего и нижнего ряда	Все категории	Выполнить монтаж поручней в соответствии с нормами (СП59.13330.2016 п.5.1.15)	ТР

№ п/п	Наименование функционально-планировочного элемента	Наличие элемента			Выявленные нарушения и замечания		Работы по адаптации объектов	
		есть/ нет	№ на плане	№ фото	Содержание	Значимо для инвалида (категория)	Содержание	Виды работ
1.5	Автостоянка и парковка			2	Не соблюдены требования СП 35-101-2001, п.2.33	К, О	Обозначение мест стоянки автомашин, управляемых инвалидами в габаритах, согласно СП 35-101-2001, с выделением общей дорожки для движения кресла-коляски	ТР
	ОБЩИЕ требования к зоне				1. Недостаточная информационная поддержка на всех путях движения МГН	Все категории	1. Организация технических средств информации общего пользования для инвалидов: визуальные средства отображения информации; звуковые средства воспроизведения информации – акустические средства; тактильные средства отображения информации.	ТР

### II Заключение по зоне:

Наименование структурно-функциональной зоны	Состояние доступности* (к пункту 3.4 Акта Обследования ОСИ)	Приложение		Рекомендации по адаптации (вид работы)** к пункту 4.1 Акта обследования ОСИ
		№ на плане	№ фото	
Территория, прилегающая к зданию (участок)	ДЧ-И (Г,О)		1-8	Ремонт капитальный, текущий

\* указывается: ДП-В - доступно полностью всем; ДП-И (К, О, С, Г, У) – доступно полностью избирательно (указать категории инвалидов); ДЧ-В - доступно частично всем; ДЧ-И (К, О, С, Г, У) – доступно частично избирательно (указать категории инвалидов); ДУ - доступно условно, ВНД - недоступно

\*\*указывается один из вариантов: не нуждается; ремонт (текущий, капитальный); индивидуальное решение с ТСР; технические решения невозможны – организация альтернативной формы обслуживания

Комментарий к заключению: после выполнения работ по адаптации ожидаемый результат состояния доступности данной структурно-функциональной зоны – ДОСТУПНО ПОЛНОСТЬЮ ИЗБИРАТЕЛЬНО (К, О, С, Г)

Приложение 2

к Акту обследования ОСИ  
к паспорту доступности ОСИ  
№ 02 от «21» сентября 2020 г.

**I Результаты обследования:  
2. Входа (входов) в здание**

Бассейн «Ровесник», 455047, Челябинская область, г. Магнитогорск, ул. Советская, д.156  
Наименование объекта, адрес

№ п/п	Наименование функционально-планировочного элемента	Наличие элемента			Выявленные нарушения и замечания		Работы по адаптации объектов	
		есть/ нет	№ на плане	№ фото	Содержание	Значимо для инвалида (категория)	Содержание	Виды работ
2.1	Лестница (наружная)	есть		8	Отсутствуют поручни в соответствии с требованиями СП59.13330.2016	О, С, К	Выполнить монтаж поручней в соответствии с нормами.	ТР
2.2	Пандус (наружный)	есть		8	1. Ширина не соответствует требуемым нормам. Отсутствует выделение цветом или текстурой, контрастной относительно прилегающей поверхности	Все категории	1. Выполнить пандус размером согласно установленным нормам, поверхность пандуса – выделенной цветом или текстурой, контрастной относительно прилегающей поверхности (СП59.13330.2016 п.5.1.11 – 5.1.16 )	ТР
					2. Отсутствует двухстороннее ограждение с поручнями верхнего и нижнего ряда	Все категории	Выполнить монтаж поручней в соответствии с нормами (СП59.13330.2016 п.5.1.15)	ТР
2.3	Входная площадка (перед дверью)	есть		8	1. Отсутствуют средства информатизации общего пользования для инвалидов: визуальные средства отображения информации; звуковые средства воспроизведения информации – акустические средства; тактильные средства отображения информации	Все категории	1. Организация технических средств информации общего пользования для инвалидов: - устройство перед входом на расстоянии не более 0,9 м предупредительных знаков или разметки, тактильных и акустических указателей (в том числе рифленых покрытий площадок и полов); - размещение на площадках информационных устройств, табло, щитов с информацией о назначении, планировке и режиме работы объекта	ТР

№ п/п	Наименование функционально-планировочного элемента	Наличие элемента			Выявленные нарушения и замечания		Работы по адаптации объектов	
		есть/ нет	№ на плане	№ фото	Содержание	Значимо для инвалида (категория)	Содержание	Виды работ
2.4	Дверь (входная)	есть		8,9, 10	Не соответствует требованиям СП 35-101-2001, п.4.2	К, О, С	1. Оборудование входа автоматически открывающимися дверьми 2. Крепление двери: на петлях одностороннего действия с фиксаторами в положениях «открыто» и «закрыто», обеспечивающие задержку автоматического закрывания продолжительностью не менее 5 сек.	КР
					Не соответствует требованиям СП 35-101-2001, п.4.2	Все категории	2. применение универсальной фурнитуры (ручек и т.п.), удобной для пользования как здоровыми, так и лицами с нарушением здоровья с учетом требований СП к их расположению	ТР
					Не соответствует требованиям СП59.13330.2016, СП 35-101-2001	К, О, С	Применение прозрачных панелей из противоударного стекла в дверях. Низ панели не выше 0,9 м от пола / нижняя часть полотна двери до высоты 0,3 м от уровня пола защищена противоударной полосой	ТР
					Отсутствуют средства информатизации общего пользования для инвалидов: визуальные средства отображения информации; звуковые средства воспроизведения информации – акустические средства; тактильные средства отображения информации	К, О, С	Оборудовать средствами информатизации общего пользования для инвалидов. Выделить фактурой, цветом, иными средствами распознавания входные двери	ТР
2.5	Тамбур	есть		9, 10	Покрытие пола не соответствует требованиям норм	К, О, С	Организовать покрытие пола в соответствии с требуемыми нормами: твердое, не допускающее скольжения при намокании; поперечный уклон 1 - 2%	ТР
	ОБЩИЕ требования к зоне				Нет	-	-	-



**II Заключение по зоне:**

Наименование структурно-функциональной зоны	Состояние доступности* (к пункту 3.4 Акта обследования ОСИ)	Приложение		Рекомендации по адаптации (вид работы)** к пункту 4.1 Акта обследования ОСИ
		№ на плане	№ фото	
Вход (входы) в здание	ДЧ-И (Г)		8 – 10	Ремонт капитальный, текущий

\* указывается: ДП-В - доступно полностью всем; ДП-И (К, О, С, Г, У) – доступно полностью избирательно (указать категории инвалидов); ДЧ-В - доступно частично всем; ДЧ-И (К, О, С, Г, У) – доступно частично избирательно (указать категории инвалидов); ДУ - доступно условно, ВНД - недоступно

\*\*указывается один из вариантов: не нуждается; ремонт (текущий, капитальный); индивидуальное решение с ТСР; технические решения невозможны – организация альтернативной формы обслуживания

Комментарий к заключению: после выполнения работ по адаптации ожидаемый результат состояния доступности данной структурно-функциональной зоны – ДОСТУПНО ПОЛНОСТЬЮ ИЗБИРАТЕЛЬНО (К, О, С, Г) (по состоянию доступности)

Приложение 3

к Акту обследования ОСИ  
к паспорту доступности ОСИ № 02  
от «21» сентября 2020 г.

**I Результаты обследования:**

**3. Пути (путей) движения внутри здания (в т.ч. путей эвакуации)**

Бассейн «Ровесник», 455047, Челябинская область, г. Магнитогорск, ул. Советская, д.156  
Наименование объекта, адрес

№ п/п	Наименование функционально-планировочного элемента	Наличие элемента			Выявленные нарушения и замечания		Работы по адаптации объектов	
		есть/ нет	№ на плане	№ фото	Содержание	Значимо для инвалида (категория)	Содержание	Виды работ
3.1	Коридор (вестибюль, зона ожидания, галерея, балкон)	есть		19, 26	Отсутствуют звуковые информаторы по типу телефонов-автоматов, которыми могут пользоваться посетители с недостатками зрения, и текстофоны для посетителей с дефектами слуха (п.5.1. СП 35-101-2001)	С, Г	Оборудовать средствами информатизации общего пользования для инвалидов	ТР
3.2	Лестница (внутри здания)	есть		11, 15	Отсутствуют рельефные обозначения этажей	Все категории	Выполнить рельефное обозначение этажей	ТР
					Ступени без шероховатой поверхности	О, С	Выполнить поверхность ступеней шероховатой	ТР
					Высота подъема ступени - более 0,15 м;	О, С	Привести высоту ступеней к требуемой	ТР
					Завершающие части поручней не соответствуют нормативной длине	Все категории	Выполнить поручни с завершающей частью длиннее на 0,3 м	ТР
3.3	Пандус (внутри здания)	нет			-	-	-	-
3.4	Лифт пассажирский (или подъемник)	нет			-	-	-	-
3.5	Дверь	есть		13, 14, 15, 16, 17	Не соответствует требованиям СП 35-101-2001, п.4.2	Все категории	Применение универсальной фурнитуры (ручек и т.п.), удобной для пользования как здоровыми, так и лицами с нарушением здоровья с учетом требований СП к их расположению	ТР
					Не соблюдено требование в части информатизации зоны: отсутствуют рельефные и т.п. знаки, высота размещения не соответствует требуемой (1,4 м до 1,75 м)	Все категории	Выполнить информирующее обозначение помещений	ТР

## 3. Путь (пути) движения внутри здания (в т.ч. пути эвакуации)

№ п/п	Наименование функционально-планировочного элемента	Наличие элемента			Выявленные нарушения и замечания		Работы по адаптации объектов	
		есть/ нет	№ на плане	№ фото	Содержание	Значимо для инвалида (категория)	Содержание	Виды работ
3.5	Дверь	есть		13, 14, 15, 16, 17	Не соответствует требованиям СП 35-101-2001, п.4.2	К, О, С	Выполнить крепление двери: на петлях одностороннего действия с фиксаторами в положениях «открыто» и «закрыто», обеспечивающие задержку автоматического закрывания продолжительностью не менее 5 сек. Убрать порожки	ТР
3.6	Пути эвакуации (в т.ч. зоны безопасности)	есть		18, 15, 14, 12, 11	Технические решения невозможны	-	-	-
	ОБЩИЕ требования к зоне				Отсутствует предупредительная информация о препятствии (перед дверными проемами и входами на лестницы): - на расстоянии 0,6 м до объекта информации; - визуальная (в виде контрастно окрашенной поверхности либо световых маячков); - тактильная (рифленая поверхность)	С	-	-

**II Заключение по зоне:**

Наименование структурно-функциональной зоны	Состояние доступности* (к пункту 3.4 Акта обследования ОСИ)	Приложение		Рекомендации по адаптации (вид работы)** к пункту 4.1 Акта обследования ОСИ
		№ на плане	№ фото	
Путь (пути) движения внутри здания (в т.ч. пути эвакуации)	ДЧ-И (Г)		11 – 18, 26	Ремонт текущий

\* указывается: ДП-В - доступно полностью всем; ДП-И (К, О, С, Г, У) – доступно полностью избирательно (указать категории инвалидов); ДЧ-В - доступно частично всем; ДЧ-И (К, О, С, Г, У) – доступно частично избирательно (указать категории инвалидов); ДУ - доступно условно, ВНД - недоступно

\*\*указывается один из вариантов: не нуждается; ремонт (текущий, капитальный); индивидуальное решение с ТСР; технические решения невозможны – организация альтернативной формы обслуживания

Комментарий к заключению: после выполнения работ по адаптации ожидаемый результат состояния доступности данной структурно-функциональной зоны – **ДОСТУПНО ПОЛНОСТЬЮ ИЗБИРАТЕЛЬНО (О, С, Г) (по состоянию доступности)**

Приложение 4 (II)

к Акту обследования ОСИ  
к паспорту доступности ОСИ № 02  
от «21» сентября 2020 г.

**I Результаты обследования:  
Вариант I – зона обслуживания инвалидов**

Бассейн «Ровесник», 455047, Челябинская область, г. Магнитогорск, ул. Советская, д.156

Наименование объекта, адрес

№ п/п	Наименование функционально-планировочного элемента	Наличие элемента			Выявленные нарушения и замечания		Работы по адаптации объектов	
		есть/ нет	№ на плане	№ фото	Содержание	Значимо для инвалида (категория)	Содержание	Виды работ
4.1	Кабинетная форма обслуживания	нет			-	-	-	-
4.2	Зальная форма обслуживания	есть		19, 22, 23, 24, 25, 26	Отсутствуют места для инвалидов: в доступной для них зоне, обеспечивающей: -полноценное восприятие демонстрационных, зрелищных, информационных программ	Все категории	Организовать места для инвалидов: в доступной для них зоне, обеспечивающей: -полноценное восприятие демонстрационных, зрелищных, информационных программ в соответствии с требованиями СП59.13330.2016	КР
					Выход из помещения обслуживания не приспособлен для прохода МГН	Все категории	Организовать выход в соответствии с требованиями СП59.13330.2016	КР
					Не предусмотрены меры безопасности у чаши бассейна – отсутствует поребрик (буферная полоса / ограда) по всему периметру чаши	Все категории	Организовать меры безопасности у чаши бассейна по всему периметру чаши в соответствии с требованиями НТД	ТР
					Не соблюдено требование в части информатизации зоны: отсутствуют рельефные и т.п. знаки, высота размещения не соответствует требуемой (1,4 м до 1,75 м)	Все категории	Выполнить информирующее обозначение помещений	ТР

№ п/п	Наименование функционально-планировочного элемента	Наличие элемента			Выявленные нарушения и замечания		Работы по адаптации объектов	
		есть/ нет	№ на плане	№ фото	Содержание	Значимо для инвалида (категория)	Содержание	Виды работ
4.2	Зальная форма обслуживания	есть		19, 22, 23, 24, 25, 26	На основных маршрутах движения и обходных дорожках бассейна не предусмотрены специальные тактильные полосы для информации и ориентации	С	Выделить тактильные полосы в соответствии с требованиями СП59.13330.2016 (п.8.5.8)	ТР
					Вдоль стен зала бассейна и на входах в зал из помещений для переодевания и душевых отсутствуют горизонтальные поручни	С, О	Выполнить монтаж поручней в соответствии с требованиями СП59.13330.2016 (п.8.5.8)	ТР
4.3	Прилавочная форма обслуживания	есть		20	Высота прилавка (касса) над уровнем пола более 0,8 м	К	Выполнить прилавок в соответствии с нормами не более 0,8 м над уровнем пола / Организовать альтернативную форму обслуживания	ТР
4.4	Форма обслуживания с перемещением по маршруту	нет			-	-	-	-
4.5	Кабина индивидуального обслуживания	нет			-	-	-	-
	ОБЩИЕ требования к зоне				Не соответствует требованиям п.8.1.5, п.8.5.1, 8.5.2 СП59.13330.2016		Предусмотреть не менее 5% мест для инвалидов и других МГН от общей вместимости учреждения или расчетного количества посетителей (в том числе и при выделении зон специализированного обслуживания МГН в здании) с учетом требований СП59.13330.2016	КР
					Отсутствие выделенной зоны обеспечивающей: полноценное восприятие демонстрационных, зрелищных программ	Все категории	Организовать выделенное место для отдельной категории МНГ (К, Г) для полноценного восприятия демонстрационных, зрелищных, программ через средства телекоммуникаций	ТР

№ п/п	Наименование функционально-планировочного элемента	Наличие элемента			Выявленные нарушения и замечания		Работы по адаптации объектов	
		есть/ нет	№ на плане	№ фото	Содержание	Значимо для инвалида (категория)	Содержание	Виды работ
					Не соблюдено требование в части информатизации зоны: отсутствуют рельефные и т.п. знаки, высота размещения не соответствует требуемой (1,4 м до 1,75 м)	Все категории	Выполнить информирующее обозначение помещений	ТР

### II Заключение по зоне:

Наименование структурно-функциональной зоны	Состояние доступности* (к пункту 3.4 Акта обследования ОСИ)	Приложение		Рекомендации по адаптации (вид работы)** к пункту 4.1 Акта обследования ОСИ
		№ на плане	№ фото	
Путь (пути) движения внутри здания (в т.ч. пути эвакуации)	ДП-И (Г)		19 – 26	Ремонт капитальный, текущий

\* указывается: ДП-В - доступно полностью всем; ДП-И (К, О, С, Г, У) – доступно полностью избирательно (указать категории инвалидов); ДЧ-В - доступно частично всем; ДЧ-И (К, О, С, Г, У) – доступно частично избирательно (указать категории инвалидов); ДУ - доступно условно, ВНД - недоступно

\*\*указывается один из вариантов: не нуждается; ремонт (текущий, капитальный); индивидуальное решение с ТСР; технические решения невозможны – организация альтернативной формы обслуживания

Комментарий к заключению: после выполнения работ по адаптации ожидаемый результат состояния доступности данной структурно-функциональной зоны – ДОСТУПНО ПОЛНОСТЬЮ ИЗБИРАТЕЛЬНО (К, О, С, Г) (по состоянию доступности)

**I Результаты обследования:  
5. Санитарно-гигиенических помещений**

Бассейн «Ровесник», 455047, Челябинская область, г. Магнитогорск, ул. Советская, д.156

Наименование объекта, адрес

№ п/п	Наименование функционально-планировочного элемента	Наличие элемента			Выявленные нарушения и замечания		Работы по адаптации объектов	
		есть/ нет	№ на плане	№ фото	Содержание	Значимо для инвалида (категория)	Содержание	Виды работ
5.1	Туалетная комната	есть		-	Отсутствует универсальная кабина, доступная для всех категорий граждан (п.6.3.1, п.6.3.2 СП59.13330.2016)	Все категории	Организовать универсальную кабину уборной, доступную для всех категорий граждан в соответствии с требованиями п.6.3.3, 6.3.6, 6.3.7 СП59.13330.2016	КР
					Отсутствует аварийное освещение в кабинках туалетной комнаты	Все категории	Отсутствует аварийное освещение в кабинках туалетной комнаты	ТР
					Не соответствует требованиям п.6.4.3 СП59.13330.2016	Все категории	Выполнить дверные ручки, запоры, задвижки и другие приборы открывания и закрывания дверей, в форме, позволяющей инвалиду управлять ими одной рукой и не требующую применения слишком больших усилий или значительных поворотов руки в запястье (С- и П-образные ручки). Ручки дверей, расположенных в углу коридора или помещения, разместить на расстоянии от боковой стены не менее 0,6 м.	ТР
5.2	Душевая/ ванная комната	есть		27, 28, 29, 30, 31, 32	Отсутствие нескользкого покрытия пола Отсутствие санитарно-гигиенического оборудования для инвалидов (смесители, шланги, пр.)	О, С	Организовать душевую кабину в соответствии с требованиями п.6.3.5 СП59.13330.2016	ТР
					Отсутствуют информационные таблички помещений (выполненные рельефно-графическим и рельефно-точечным способом) у дверей блоков санитарно-бытовых помещений.	Все категории	Обеспечить наличие информационных табличек в соответствии с п. 6.3.6 СП59.13330.2016	ТР
					Индивидуальные шкафы не соответствуют требованиям СП59.13330.2016	Все категории	Выполнить шкафы в раздевальнях в соответствии с требованиями СП59.13330.2016 (п.8.5)	ТР

№ п/п	Наименование функционально-планировочного элемента	Наличие элемента			Выявленные нарушения и замечания		Работы по адаптации объектов	
		есть/нет	№ на плане	№ фото	Содержание	Значимо для инвалида (категория)	Содержание	Виды работ
5.2	Душевая/ ванная комната	есть		27, 28, 29, 30, 31, 32	Отсутствуют: - индивидуальные шкафы для одежды, в т.ч. для хранения костылей и протезов (не менее двух) высотой не более 1,7 м; - скамья длиной не менее 3 м, шириной не менее 0,7 м и высотой не более 0,5 м (вокруг скамьи свободное пространство для подъезда кресла-коляски)	К,О	Обеспечить требования СП59.13330.2016	ТР
5.3	Бытовая комната (гардеробная)	есть		21	Высота прилавок (гардероб) над уровнем пола более 0,8 м	К	Выполнить прилавок в соответствии с нормами не более 0,8 м над уровнем пола / Организовать альтернативную форму обслуживания	ТР
ОБЩИЕ требования к зоне	есть				Не соответствует требованиям СП59.13330.2016: отсутствуют поручни, штанги, поворотные или откидные сидения в санитарно-гигиенических помещениях	Все категории	Установка поручней, штанг, поворотных или откидных сидений	ТР
					Не соблюдено требование в части информатизации зоны: отсутствуют рельефные и т.п. знаки, высота размещения не соответствует требуемой (1,4 м до 1,75 м)	Все категории	Выполнить информирующее обозначение помещений	ТР
					Отсутствуют средства информатизации общего пользования для инвалидов: визуальные средства отображения информации; звуковые средства воспроизведения информации – акустические средства; тактильные средства отображения информации	К, О, С	Оборудовать средствами информатизации общего пользования для инвалидов. Выделить фактурой, цветом, иными средствами распознавания входные двери	ТР
					Отсутствуют контрастные сочетания цветов в применяемом оборудовании (дверь - стена, ручка; санитарный прибор - пол, стена; стена -выключатели, средства визуальной информации и т.п.).		Предусмотреть возможность использования контрастных сочетаний цветов в соответствии с п. 6.4.1 СП59.13330.2016	ТР



**II Заключение по зоне:**

Наименование структурно-функциональной зоны	Состояние доступности* (к пункту 3.4 Акта обследования ОСИ)	Приложение		Рекомендации по адаптации (вид работы)** к пункту 4.1 Акта обследования ОСИ
		№ на плане	№ фото	
Санитарно-гигиенические помещения	ДЧ-И (Г)		27 – 32, 21	Ремонт текущий, капитальный

\* указывается: ДП-В - доступно полностью всем; ДП-И (К, О, С, Г, У) – доступно полностью избирательно (указать категории инвалидов); ДЧ-В - доступно частично всем; ДЧ-И (К, О, С, Г, У) – доступно частично избирательно (указать категории инвалидов); ДУ - доступно условно, ВНД - недоступно

\*\*указывается один из вариантов: не нуждается; ремонт (текущий, капитальный); индивидуальное решение с ТСР; технические решения невозможны – организация альтернативной формы обслуживания

Комментарий к заключению: после выполнения работ по адаптации ожидаемый результат состояния доступности данной структурно-функциональной зоны – **ДОСТУПНО ПОЛНОСТЬЮ ИЗБИРАТЕЛЬНО (К, О, С, Г)** (по состоянию доступности)

Приложение 6

к Акту обследования ОСИ  
к паспорту доступности ОСИ  
№ 02 от «21» сентября 2020 г.

**I Результаты обследования:**  
**6. Системы информации на объекте**

Бассейн «Ровесник», 455047, Челябинская область, г. Магнитогорск, ул. Советская, д.156  
Наименование объекта, адрес

№ п/п	Наименование функционально-планировочного элемента	Наличие элемента			Выявленные нарушения и замечания		Работы по адаптации объектов	
		есть/ нет	№ на плане	№ фото	Содержание	Значимо для инвалида (категория)	Содержание	Виды работ
6.1	Визуальные средства	есть		33, 34, 35	Не соответствует требованиям п. 6.5.4 СП59.13330.2016	Все категории	Организовать получение визуальной информации согласно требованиям п. 6.5.4 СП59.13330.2016	индивидуальное решение с ТСР
6.2	Акустические средства	есть		33	-	-	-	-
6.3	Тактильные средства	нет		-	Не соответствует требованиям п. 6.5.9 СП59.13330.2016	С	Организовать получение тактильной информации согласно требованиям п. 6.5.9 СП59.13330.2016	индивидуальное решение с ТСР
	ОБЩИЕ требования к зоне				Не соответствует требованиям п. 6.5 СП59.13330.2016, требованиям ГОСТ Р 51671, п.5.1	Все категории	Организовать получение информации и сигнализации об опасности в комплексе для всех категорий инвалидов (визуальными, звуковыми и тактильными)	индивидуальное решение с ТСР
					Не соблюдено требование в части информатизации зоны: отсутствуют рельефные и т.п. знаки, высота размещения не соответствует требуемой (1,4 м до 1,75 м)	Все категории	Выполнить информирующее обозначение помещений	индивидуальное решение с ТСР

**II Заключение по зоне:**

Наименование структурно-функциональной зоны	Состояние доступности* (к пункту 3.4 Акта обследования ОСИ)	Приложение		Рекомендации по адаптации (вид работы)** к пункту 4.1 Акта обследования ОСИ
		№ на плане	№ фото	
Система информации и связи (на всех зонах)	ДЧ-И (К,О,Г)		33 – 35	Индивидуальное решение с ТСР

\* указывается: ДП-В - доступно полностью всем; ДП-И (К, О, С, Г, У) – доступно полностью избирательно (указать категории инвалидов); ДЧ-В - доступно частично всем; ДЧ-И (К, О, С, Г, У) – доступно частично избирательно (указать категории инвалидов); ДУ - доступно условно, ВНД - недоступно

\*\*указывается один из вариантов: не нуждается; ремонт (текущий, капитальный); индивидуальное решение с ТСР; технические решения невозможны – организация альтернативной формы обслуживания





Комментарий к заключению: после выполнения работ по адаптации ожидаемый результат состояния доступности данной структурно-функциональной зоны – ДОСТУПНО ПОЛНОСТЬЮ ИЗБИРАТЕЛЬНО (К, О, С, Г) (по состоянию доступности)


**I Результаты обследования: Фото основных структурно-функциональных зон.**

**1. Территории, прилегающей к зданию (участок)**

Бассейн «Ровесник», 455047, Челябинская область, г. Магнитогорск, ул. Советская, д.156


№ фото	Результаты фотофиксации	№ фото	Результаты фотофиксации
1		2	

№ фото	Результаты фотофиксации	№ фото	Результаты фотофиксации
3		4	
5		6	

№ фото	Результаты фотофиксации
7	

**2. Входа (входов) в здание**

Бассейн «Ровесник», 455047, Челябинская область, г. Магнитогорск, ул. Советская, д.156


№ фото	Результаты фотофиксации	№ фото	Результаты фотофиксации
8		9	

№ фото	Результаты фотофиксации
10	 A photograph showing the interior of a building entrance. The floor is made of light-colored square tiles. On the left, there is a set of stairs leading up. In the center, there are glass doors with dark frames. Above the doors, a sign reads "ВЫХОД" (EXIT) in Cyrillic. To the right, there is a window with a view of the outdoors. A colorful vending machine is partially visible on the far right. The lighting is bright, suggesting daytime.



**3. Пути (путей) движения внутри здания (в т.ч. путей эвакуации)**

Бассейн «Ровесник», 455047, Челябинская область, г. Магнитогорск, ул. Советская, д.156



№ фото	Результаты фотофиксации	№ фото	Результаты фотофиксации
11		12	

№ фото	Результаты фотофиксации	№ фото	Результаты фотофиксации
13		14	
15		16	

№ фото	Результаты фотофиксации	№ фото	Результаты фотофиксации
17		18	

**Вариант I – зона обслуживания инвалидов**

Бассейн «Ровесник», 455047, Челябинская область, г. Магнитогорск, ул. Советская, д.156



№ фото	Результаты фотофиксации	№ фото	Результаты фотофиксации
19	 A photograph showing a hallway with light purple walls. On the left, there is a reception desk with a white barrier. In the center, a television is mounted on the wall above an information board titled "Информация". To the right, there is a glass door with a warning sign and a blue arrow pointing right. The floor is dark and polished.	20	 A photograph of a service counter with a wooden top and a white front. A blue sign above the counter reads "КАССА". To the left, there is a large blue notice board with various posters and signs. The floor is tiled with light-colored tiles and has red safety lines.

№ фото	Результаты фотофиксации	№ фото	Результаты фотофиксации
21		22	
23		24	

№ фото	Результаты фотофиксации	№ фото	Результаты фотофиксации
25		26	 <p data-bbox="1402 863 1962 898">Трибуны для посетителей (3-ий этаж)</p>

### 5. Санитарно-гигиенических помещений

Бассейн «Ровесник», 455047, Челябинская область, г. Магнитогорск, ул. Советская, д.156



№ фото	Результаты фотофиксации	№ фото	Результаты фотофиксации
27	 <p data-bbox="488 1098 788 1134">Вход в раздевалню</p>	28	

№ фото	Результаты фотофиксации	№ фото	Результаты фотофиксации
29	 <p data-bbox="237 746 1039 823">Вещевые ящики раздевални, непредназначенные для использования инвалидами (К, О, С)</p>	30	
31		32	 <p data-bbox="1778 979 2085 1018">Тамбур раздевални</p>



**6. Системы информации на объекте**

Бассейн «Ровесник», 455047, Челябинская область, г. Магнитогорск, ул. Советская, д.156

№ фото	Результаты фотофиксации	№ фото	Результаты фотофиксации
33		34	

№ фото	Результаты фотофиксации
35	

### 7. Пути движения к объекту (от остановки транспорта)

Бассейн «Ровесник», 455047, Челябинская область, г. Магнитогорск, ул. Советская, д.156

№ фото	Результаты фотофиксации	№ фото	Результаты фотофиксации
36		37	<p>Отсутствует плавный переход с тротуара трамвайной остановки на проезжую часть с пешеходным переходом и обратно</p> 

№ фото	Результаты фотофиксации	№ фото	Результаты фотофиксации
38		39	 <p data-bbox="1240 903 2123 938">Нет плавного перехода с автобусной остановке на тротуар</p> 