

АДМИНИСТРАЦИЯ ГОРОДА МАГНИТОГОРСКА
УПРАВЛЕНИЕ ПО ФИЗИЧЕСКОЙ КУЛЬТУРЕ, СПОРТУ И ТУРИЗМУ
Муниципальное бюджетное учреждение
«Физкультурно-оздоровительный комплекс «Умка» города Магнитогорска

Паспорт доступности объекта
для инвалидов
и маломобильных групп населения
по адресу: ул. Вокзальная, д. 114/2
Стадион «Малыш»



г. Магнитогорск, 2020

УТВЕРЖДАЮ:



Директор МБУ «ФОК «Умка»
г.Магнитогорска
Тарасов К.В.
_____ 2020 г.

Паспорт

доступности объекта: Стадион «Малыш» для инвалидов и маломобильных групп населения

1. Общие сведения об объекте

1.1. Наименование/вид объекта:	Стадион «Малыш»
1.2. Адрес объекта:	455000 Челябинская область, г. Магнитогорск, ул. Вокзальная, д.114/2
1.3. Сведения об объекте:	два отдельно стоящих здания в 1 этаж (Лит. А, Лит. Б), Лит. А – 223,4 кв.м., Лит. Б – 224,2 кв.м., открытая ледовая площадка (коробка)
1.4. Год ввода объекта в эксплуатацию:	2 Лит. А – 1973, Лит. Б – 1973
1.5. Дата последнего капитального ремонта:	
1.6. Наименование собственника объекта:	Администрация г. Магнитогорска
1.7. Адрес места нахождения объекта:	ул. Вокзальная, д.114/2
1.8. Форма собственности объекта:	Муниципальная собственность
1.9. Пропускная способность объекта:	250-500 чел. в день в зимний период. Летний период – 100-150 чел.

2. Характеристика использования объекта

- 2.1. Сфера деятельности: физическая культура и спорт.
- 2.2. Виды оказываемых услуг: физкультурно-оздоровительная деятельность.
- 2.3. Форма оказания услуг: на объекте.
- 2.4. Категории обслуживаемого контингента: все возрастные категории.
- 2.5. Категории обслуживаемых инвалидов: инвалиды с нарушениями слуха.

3. Оценка доступности объекта

3.1. Путь следования к объекту пассажирским транспортом:

Трамвай №1: Депо №2 – РИС; №11: Депо №2 – «Прокатмонтаж»; №17: Депо №2 - Депо №2; №24: Депо №2 - 144 микрорайон; №29: Депо №2 – Коробова; №31: Депо №2 - РИС

Автобус №17: Вокзал - 144 микрорайон;

Маршрутное такси: №17: Зелёный Лог 15 - АЗС «Шурави»; №22: Сад Зелёная долина - с/т «Метизник»; №31: Зелёный Лог - АЗС «Шурави»; №40: Жемчужная д.19 - с/т «Строитель-6»; №41: Вокзал - Зелёный Лог 15; №46: Самстрой =Крольчатник; №51: Сиреневый - с/т Метизник-2; №52: Жемчужная д.19 - пос. Зелёная Долина; №58: Светлый - АЗС «Шурави»; №43: Зелёный Лог 15 - Альфа Центр.

Наличие адаптированного пассажирского транспорта к объекту: Да, трамвайные вагоны с переменным уровнем пола, оснащенные пандусом: Трамвай №1: Депо №2 – РИС; №11: Депо №2 – «Прокатмонтаж»; №17: Депо №2 - Депо №2; №24: Депо №2 - 144 микрорайон; №29: Депо №2 – Коробова; №31: Депо №2 – РИС.

3.2. Путь следования к объекту от ближайшей остановки общественного транспорта:

3.2.1 расстояние до объекта от остановки транспорта 300,00 м

3.2.2 время движения (пешком) 10 мин

3.2.3 наличие выделенного от проезжей части пешеходного пути: да

3.2.4 Перекрестки: нет

3.2.5 Информация на пути следования к объекту: нет

3.2.6 Перепады высоты на пути: есть – перепад высоты с меньшей на большую от пешеходной зоны дворовой территории до стадиона вдоль жилого дома №112 по ул. Вокзальная.

Их обустройство для инвалидов на коляске: нет

3.3. Организация доступности объекта для инвалидов – форма обслуживания

№ п/п	Категория инвалидов (вид нарушения)	Вариант организации доступности объекта (формы обслуживания)*
1.	Все категории инвалидов и МГН	ВНД
	<i>в том числе инвалиды:</i>	
2	передвигающиеся на креслах-колясках	ВНД
3	с нарушениями опорно-двигательного аппарата	ВНД
4	с нарушениями зрения	ВНД
5	с нарушениями слуха	А
6	с нарушениями умственного развития	ВНД

* - указывается один из вариантов: «А», «Б», «ДУ», «ВНД»

3.4. Состояние доступности объекта для инвалидов:

№ п/п	Структурно-функциональные зоны объекта	Состояние доступности объекта
1	Территория, прилегающая к зданию (участок)	ДЧ-И (Г)
2	Вход (входы) в здание	ДЧ-И (Г)
3	Путь (пути) движения внутри здания (в т.ч. пути эвакуации)	ДЧ-И (Г)
4	Зона целевого назначения здания (целевого посещения объекта)	ДП-И (Г)
5	Санитарно-гигиенические помещения	ДЧ-И (Г)
6	Система информации и связи (на всех зонах)	ДЧ-И (О,Г)
7	Пути движения к объекту (от остановки транспорта)	ДП-И (Г)

3.5. Заключение о состоянии доступности объекта для инвалидов: ДЧ-И (Г) – доступно частично избирательно.

4. Рекомендации по адаптации основных структурных элементов объекта

4.1. Требуемые мероприятия по адаптации объекта: Выполнение капитального, текущего

ремонт – приведение объекта в соответствие с требованиями СП59.13330.2016.

4.2. Ожидаемый результат состояния доступности объекта после выполнения мероприятий по адаптации: ДОСТУПНО ПОЛНОСТЬЮ ИЗБИРАТЕЛЬНО (К, О, С, Г).

№ п/п	Структурно-функциональные зоны объекта	Рекомендации по адаптации объекта	Сроки исполнения
1	Территория, прилегающая к объекту	Ремонт капитальный	2021 – 2022 гг. при наличии финансирования
2	Вход в объект	Ремонт капитальный, текущий	2021 – 2022 гг. при наличии финансирования
3	Пути движения внутри объекта (в том числе, пути эвакуации)	Ремонт капитальный	2021 – 2022 гг. при наличии финансирования
4	Зона целевого назначения объекта	Ремонт капитальный, текущий	2021 – 2022 гг. при наличии финансирования
5	Санитарно-гигиенические зоны	Ремонт капитальный	2021 – 2022 гг. при наличии финансирования
6	Система информации и связи	Ремонт текущий, индивидуальное решение с ТСР	2021 – 2022 гг. при наличии финансирования
7	Пути движения к объекту (от остановки транспорта)	Ремонт капитальный, индивидуальное решение с ТСР	2021 – 2022 гг. при наличии финансирования
8	Все зоны и участки	Ремонт капитальный	2021 – 2022 гг. при наличии финансирования

5. Особые отметки

5.1. Паспорт доступности объекта составлен на основании акта обследования объекта от «23» сентября 2020 года №06. Работы по адаптации объекта изложены в Приложениях №№1-6 к Акту обследования ОСИ от «23» сентября 2020 г. №06.

МБУ «ФОК «Умка» г. Магнитогорска оставляет за собой право вносить изменения и дополнения в Паспорт доступности объекта и предоставляемых на нем услуг с учетом финансирования и потребности в предоставлении услуг с учетом изменения федерального и регионального законодательства.

Председатель комиссии: Кар- Парменов И.И.
(подпись/Ф.И.О.)

Члены комиссии: И.И. Матюшина
(подпись/Ф.И.О.)

О.И. Козлова
(подпись/Ф.И.О.)

Хорова И.И.
(подпись/Ф.И.О.)



УТВЕРЖДАЮ:

Директор МБУ «ФОК» Умка»
г. Магнитогорск

К.В. Тарасов

«18» сентября 2020 г.

АНКЕТА
(информация об объекте социальной инфраструктуры)
К ПАСПОРТУ ДОСТУПНОСТИ ОСИ
№ 06

1. Общие сведения об объекте

1.1. Наименование (вид) объекта: Стадион «Малыш»

1.2. Адрес объекта: 455000, Челябинская область, г. Магнитогорск,
ул. Вокзальная, д. 114/2

1.3. Сведения о размещении объекта: - два отдельно стоящих здания в 1 этаж (Лит. А,
Лит. Б), Лит. А – 223,4 кв.м., Лит. Б – 224,2 кв.м., открытая ледовая площадка (коробка)

1.4. Год постройки здания Лит. А – 1973, Лит. Б – 1973, последнего капитального
ремонта –

1.5. Дата предстоящих плановых ремонтных работ: текущего – , капитального –.

Сведения об организации, расположенной на объекте

1.6. Название организации (учреждения), (полное юридическое наименование – согласно
Уставу, краткое наименование): Муниципальное бюджетное учреждение «Физкультурно-
оздоровительный комплекс «Умка» города Магнитогорска, МБУ «ФОК «Умка»
г. Магнитогорска

1.7. Юридический адрес организации (учреждения): 455000 Челябинская область,
г. Магнитогорск, ул. Советская, д. 211

1.8. Основание для пользования объектом (оперативное управление, аренда,
собственность): оперативное управление

1.9. Форма собственности (государственная, негосударственная): негосударственная

1.10. Территориальная принадлежность (федеральная, региональная, муниципальная):
муниципальная

1.11. Вышестоящая организация (наименование): Управление по физической культуре,
спорту и туризму администрации г. Магнитогорска

1.12. Адрес вышестоящей организации, другие координаты: 455000, Челябинская
область, г. Магнитогорск, ул. Октябрьская, д.5/1, тел. 49-85-89

2. Характеристика деятельности организации на объекте

2.1 Сфера деятельности: физическая культура и спорт

2.2 Виды оказываемых услуг: физкультурно-оздоровительная деятельность

2.3 Форма оказания услуг: на объекте

2.4 Категории обслуживаемого населения по возрасту: все возрастные категории

2.5 Категории обслуживаемых инвалидов: инвалиды, передвигающиеся на коляске, инвалиды с нарушениями опорно-двигательного аппарата; нарушениями зрения, нарушениями слуха.

2.6 Плановая мощность: посещаемость (количество обслуживаемых в день), вместимость, пропускная способность: 250-500 чел. в день в зимний период. Летний период – 100-150 чел.

2.7 Участие в исполнении ИПР инвалида, ребенка-инвалида (да, нет): нет

3. Состояние доступности объекта для инвалидов и других маломобильных групп населения (МГН)

3.1 Путь следования к объекту пассажирским транспортом (описать маршрут движения с использованием пассажирского транспорта):

Трамвай №1: Депо №2 – РИС; №11: Депо №2 – «Прокатмонтаж»; №17: Депо №2 - Депо №2; №24: Депо №2 - 144 микрорайон; №29: Депо №2 – Коробова; №31: Депо №2 - РИС

Автобус №17: Вокзал - 144 микрорайон;

Маршрутное такси: №17: Зелёный Лог 15 - АЗС «Шурави»; №22: Сад Зелёная долина - с/т «Метизник»; №31: Зелёный Лог - АЗС «Шурави»; №40: Жемчужная д.19 - с/т «Строитель-6»; №41: Вокзал - Зелёный Лог 15; №46: Самстрой –Крольчатник; №51: Сиреневый - с/т Метизник-2; №52: Жемчужная д.19 - пос. Зелёная Долина; №58: Светлый - АЗС «Шурави»; №43: Зелёный Лог 15 - Альфа Центр.

Наличие адаптированного пассажирского транспорта к объекту: Да, трамвайные вагоны с переменным уровнем пола, оснащенные пандусом: Трамвай №1: Депо №2 – РИС; №11: Депо №2 – «Прокатмонтаж»; №17: Депо №2 - Депо №2; №24: Депо №2 - 144 микрорайон; №29: Депо №2 – Коробова; №31: Депо №2 – РИС.

3.2 Путь к объекту от ближайшей остановки пассажирского транспорта:

3.2.1 расстояние до объекта от остановки транспорта 300,00 м

3.2.2 время движения (пешком) 10 мин.

3.2.3 наличие выделенного от проезжей части пешеходного пути: да

3.2.4 Перекрестки: нет

3.2.5 Информация на пути следования к объекту: нет

3.2.6 Перепады высоты на пути: есть – перепад высоты с меньшей на большую от пешеходной зоны дворовой территории до стадиона вдоль жилого дома №112 по ул. Вокзальная.

Их обустройство для инвалидов на коляске: нет

3.3 Вариант организации доступности ОСИ (формы обслуживания)* с учетом СП 35-101-2001

№ п/п	Категория инвалидов (вид нарушения)	Вариант организации доступности объекта
1.	Все категории инвалидов и МГН	ВНД
	<i>в том числе инвалиды:</i>	
2	передвигающиеся на креслах-колясках	ВНД
3	с нарушениями опорно-двигательного аппарата	ВНД
4	с нарушениями зрения	ВНД

№ п/п	Категория инвалидов (вид нарушения)	Вариант организации доступности объекта
5	с нарушениями слуха	А
6	с нарушениями умственного развития	ВНД


* - указывается один из вариантов: «А», «Б», «ДУ», «ВНД»

4. Управленческое решение

(предложения по адаптации основных структурных элементов объекта)

№ п/п	Основные структурно-функциональные зоны объекта	Рекомендации по адаптации объекта (вид работы)*
1	Территория, прилегающая к зданию (участок)	Ремонт капитальный
2	Вход (входы) в здание	Ремонт капитальный, текущий
3	Путь (пути) движения внутри здания (в т.ч. пути эвакуации)	Ремонт капитальный
4	Зона целевого назначения (целевого посещения объекта)	Ремонт капитальный, текущий
5	Санитарно-гигиенические помещения	Ремонт капитальный
6	Система информации на объекте (на всех зонах)	Ремонт текущий, индивидуальное решение с ТСР
7	Пути движения к объекту (от остановки транспорта)	Ремонт капитальный, индивидуальное решение с ТСР
8.	Все зоны и участки	Ремонт капитальный

*- указывается один из вариантов (видов работ): не нуждается; ремонт (текущий, капитальный); индивидуальное решение с ТСР; технические решения невозможны – организация альтернативной формы обслуживания

Размещение информации на Карте доступности субъекта Российской Федерации
согласовано:  Козлова О.Н., специалист по охране труда, (3519) 41 81 88

(подпись, Ф.И.О., должность; координаты для связи уполномоченного представителя объекта)



УТВЕРЖДАЮ:
Директор МБУ «ФОК «Умка»
г. Магнитогорска
К.В. Тарасов
«23» сентября 2020 г.

**АКТ ОБСЛЕДОВАНИЯ
объекта социальной инфраструктуры
К ПАСПОРТУ ДОСТУПНОСТИ ОСИ
№06**

Челябинская область
Наименование территориального образования субъекта
Российской Федерации

«23» сентября 2020 г.

1. Общие сведения об объекте

1.1. Наименование (вид) объекта: Стадион «Мальш»

1.2. Адрес объекта: 455000, Челябинская область, г. Магнитогорск,
ул. Вокзальная, д. 114/2

1.3. Сведения о размещении объекта: - два отдельно стоящих здания в 1 этаж (Лит. А, Лит. Б), Лит. А – 223,4 кв.м., Лит. Б – 224,2 кв.м., открытая ледовая площадка (коробка)

1.4. Год постройки здания Лит. А – 1973, Лит. Б – 1973, последнего капитального ремонта –

1.5. Дата предстоящих плановых ремонтных работ: текущего – , капитального –.

Сведения об организации, расположенной на объекте

1.6. Название организации (учреждения), (полное юридическое наименование – согласно Уставу, краткое наименование): Муниципальное бюджетное учреждение «Физкультурно-оздоровительный комплекс «Умка» города Магнитогорска, МБУ «ФОК «Умка» г. Магнитогорска

1.7. Юридический адрес организации (учреждения): 455000 Челябинская область, г. Магнитогорск, ул. Советская, д. 211

2. Характеристика деятельности организации на объекте

Дополнительная информация: Физкультурно-оздоровительные мероприятия для детей и взрослых.

3. Состояние доступности объекта

3.1. Путь следования к объекту пассажирским транспортом (описать маршрут движения с использованием пассажирского транспорта):

Трамвай №1: Депо №2 – РИС; №11: Депо №2 – «Прокатмонтаж»; №17: Депо №2 - Депо №2; №24: Депо №2 - 144 микрорайон; №29: Депо №2 – Коробова; №31: Депо №2 - РИС

Автобус №17: Вокзал - 144 микрорайон;

Маршрутное такси: №17: Зелёный Лог 15 - АЗС «Шурави»; №22: Сад Зелёная долина - с/т «Метизник»; №31: Зелёный Лог - АЗС «Шурави»; №40: Жемчужная д.19 - с/т «Строитель-6»; №41: Вокзал - Зелёный Лог 15; №46: Самстрой –Крольчатник; №51: Сиреневый - с/т

Метизник-2; №52: Жемчужная д.19 - пос. Зелёная Долина; №58: Светлый - АЗС «Шурави»; №43: Зелёный Лог 15 - Альфа Центр.

Наличие адаптированного пассажирского транспорта к объекту: Да, трамвайные вагоны с переменным уровнем пола, оснащенные пандусом: Трамвай №1: Депо №2 – РИС; №11: Депо №2 – «Прокатмонтаж»; №17: Депо №2 - Депо №2; №24: Депо №2 - 144 микрорайон; №29: Депо №2 – Коробова; №31: Депо №2 – РИС.

3.2. Путь к объекту от ближайшей остановки пассажирского транспорта:

3.2.1 расстояние до объекта от остановки транспорта 300,00 м

3.2.2 время движения (пешком) 10 мин.

3.2.3 наличие выделенного от проезжей части пешеходного пути: да

3.2.4 Перекрестки: нет

3.2.5 Информация на пути следования к объекту: нет

3.2.6 Перепады высоты на пути: есть – перепад высоты с меньшей на большую от пешеходной зоны дворовой территории до стадиона вдоль жилого дома №112 по ул. Вокзальная.

Их обустройство для инвалидов на коляске: нет

3.3. Организация доступности объекта для инвалидов – форма обслуживания

№ п/п	Категория инвалидов (вид нарушения)	Вариант организации доступности объекта (формы обслуживания)*
1	Все категории инвалидов и МГН	ВНД
	<i>в том числе инвалиды:</i>	
2	передвигающиеся на креслах-колясках	ВНД
3	с нарушениями опорно-двигательного аппарата	ВНД
4	с нарушениями зрения	ВНД
5	с нарушениями слуха	А
6	с нарушениями умственного развития	ВНД

* - указывается один из вариантов: «А», «Б», «ДУ», «ВНД»

3.4. Состояние доступности основных структурно-функциональных зон

№ п/п	Основные структурно-функциональные зоны	Состояние доступности, в том числе для основных категорий инвалидов**	Приложение	
			№ на плане	№ фото
1	Территория, прилегающая к зданию (участок)	ДЧ-И (Г)		1 – 7
2	Вход (входы) в здание	ДЧ-И (Г)		3 – 5, 10 – 13
3	Путь (пути) движения внутри здания (в т.ч. пути эвакуации)	ДЧ-И (Г)		14 – 18
4	Зона целевого назначения здания (целевого посещения объекта)	ДП-И (Г)		19– 23
5	Санитарно-гигиенические помещения	ДЧ-И (Г)		24– 28
6	Система информации и связи (на всех зонах)	ДЧ-И (О,Г)		29– 30
7	Пути движения к объекту (от остановки транспорта)	ДП-И (Г)		1

** Указывается: ДП-В - доступно полностью всем; ДП-И (К, О, С, Г, У) – доступно полностью избирательно (указать категории инвалидов); ДЧ-В - доступно частично всем; ДЧ-И (К, О, С, Г, У) – доступно частично избирательно (указать категории инвалидов); ДУ - доступно условно, ВНД - недоступно

3.5. ИТОГОВОЕ ЗАКЛЮЧЕНИЕ о состоянии доступности ОСИ: ДЧ-И (Г) – доступно частично избирательно.

4. Управленческое решение (проект)

4.1. Рекомендации по адаптации основных структурных элементов объекта:

№ п \п	Основные структурно-функциональные зоны объекта	Рекомендации по адаптации объекта (вид работы)*
1	Территория, прилегающая к зданию (участок)	Ремонт капитальный
2	Вход (входы) в здание	Ремонт капитальный, текущий
3	Путь (пути) движения внутри здания (в т.ч. пути эвакуации)	Ремонт капитальный
4	Зона целевого назначения здания (целевого посещения объекта)	Ремонт капитальный, текущий
5	Санитарно-гигиенические помещения	Ремонт капитальный
6	Система информации на объекте (на всех зонах)	Ремонт текущий, индивидуальное решение с ТСР
7	Пути движения к объекту (от остановки транспорта)	Ремонт капитальный, индивидуальное решение с ТСР
8.	Все зоны и участки	Ремонт капитальный

*- указывается один из вариантов (видов работ): не нуждается; ремонт (текущий, капитальный); индивидуальное решение с ТСР; технические решения невозможны – организация альтернативной формы обслуживания

4.2. Период проведения работ _____ в рамках исполнения

(указывается наименование документа: программы, плана)

4.3 Ожидаемый результат (по состоянию доступности) после выполнения работ по адаптации ДОСТУПНО ПОЛНОСТЬЮ ИЗБИРАТЕЛЬНО (К, О, С, Г)

Оценка результата исполнения программы, плана (по состоянию доступности)

4.4. Для принятия решения требуется, не требуется *(нужное подчеркнуть)*:

4.4.1. согласование на Комиссии _____

(наименование Комиссии по координации деятельности в сфере обеспечения доступной среды жизнедеятельности для инвалидов и других МГН)

4.4.2. согласование работ с надзорными органами _____

(в сфере проектирования и строительства, архитектуры, охраны памятников, другое - указать)

4.4.3. техническая экспертиза; разработка проектно-сметной документации;

4.4.4. согласование с вышестоящей организацией (собственником объекта);

4.4.5. согласование с общественными организациями инвалидов;

4.4.6. другое _____.

Имеется заключение уполномоченной организации о состоянии доступности объекта *(наименование документа и выдавшей его организации, дата)*, прилагается

4.7. Информация может быть размещена (обновлена) на Карте доступности субъекта Российской Федерации: <http://kartadostupnosti.ru/>; <https://zhit-vmeste.ru/map/> .

(наименование сайта, портала)

5. Особые отметки

ПРИЛОЖЕНИЯ:

Результаты обследования:

- 1. Территории, прилегающей к объекту на 3 л.
- 2. Входа (входов) в здание на 3 л.
- 3. Путей движения в здании на 2 л.
- 4. Зоны целевого назначения объекта на 2 л.
- 5. Санитарно-гигиенических помещений на 3 л.
- 6. Системы информации (и связи) на объекте на 2 л.
- 7. Пути движения к объекту (от остановки транспорта) на 1 л.

Результаты фотофиксации на объекте Стадион «Малыш» на 10 л.

Поэтажные планы, паспорт БТИ _____ на _____ л.

Другое (в том числе дополнительная информация о путях движения к объекту) _____

Руководитель

рабочей группы:

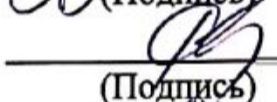
Главный инженер, Харитонов П.Н.
(Должность, Ф.И.О.)


(Подпись)


Члены рабочей группы: Специалист по охране труда, Козлова О.Н.
(Должность, Ф.И.О.)


(Подпись)

Заведующий хозяйством, Матюшкина Р.А.
(Должность, Ф.И.О.)


(Подпись)

Уполномоченный по охране труда от трудового коллектива, Корона Н.Н.
(Должность, Ф.И.О.)


(Подпись)

В том числе:

представители общественных
организаций инвалидов

(Должность, Ф.И.О.)

(Подпись)

(Должность, Ф.И.О.)

(Подпись)

представители организации,
расположенной на объекте

(Должность, Ф.И.О.)

(Подпись)

(Должность, Ф.И.О.)

(Подпись)

Управленческое решение согласовано « ____ » _____ 20 ____ г. (протокол № ____)

Комиссией (название) _____

I Результаты обследования:
1. Территории, прилегающей к зданию (участок)

Стадион «Малыш», 455000, Челябинская область, г. Магнитогорск
Наименование объекта, адрес

№ п/п	Наименование функционально-планировочного элемента	Наличие элемента			Выявленные нарушения и замечания		Работы по адаптации объектов			
		есть/ нет	№ на плане	№ фото	Содержание	Значимо для инвалида (категория)	Содержание	Виды работ		
1.1	Вход (входы) на территорию	есть		1, 2	Отсутствуют элементы информации об объекте, доступные для всех категорий инвалидов	Все категории	Оборудовать доступными элементами информации об объекте в соответствии с категорией маломобильной группы	ТР		
					Наличие препятствий для удобного передвижения МГН по территории к объекту	К, О, С			1. Включение в ограждения (заграждения) элементов опознавания и заблаговременного оповещения 2. Организация плавного перехода с тротуара на проезжую часть улицы для всех групп инвалидов	КР
1.2	Путь (пути) движения на территории	есть		6, 7	Бортовой камень в зоне перехода с территории на проезжую часть имеет высоту, несоответствующую нормам	К	Привести высоту бортового камня к требуемым значениям СП59.13330.2016 - 5.1.5,5.1.8	ТР		
					Отсутствуют тактильные средства на покрытии пешеходных путей: - не менее, чем за 0,8 м до объекта информации (начала опасного участка, изменения направления движения, входа)	С			2. Оборудовать тактильными средствами покрытие пешеходных путей	ТР
					Пути движения полностью не доступны инвалидам категории К, О	Все категории			Альтернативная форма обслуживания / проектные решения по организации доступа	КР
1.3	Лестница (наружная)	есть		3,4, 5	1. Отсутствуют поручни в центре лестничного марша 2. Первая и замыкающая ступени выполнены высокими, не соответствуют нормам	О, С, К	1. Выполнить монтаж поручней в соответствии с нормами 2. Выполнить ступени согласно требованиям НТД	ТР		

№ п/п	Наименование функционально-планировочного элемента	Наличие элемента			Выявленные нарушения и замечания		Работы по адаптации объектов	
		есть/ нет	№ на плане	№ фото	Содержание	Значимо для инвалида (категория)	Содержание	Виды работ
1.4	Пандус (наружный)	нет			-	-	-	-
1.5	Автостоянка и парковка	нет		-	Отсутствует зона парковки для автотранспорта. Нет выделенных зон для МГН	Все категории	Организовать парковку для автомашин с учетом требований СП59.13330.2016, СП 35-101-2001. Выделить и обозначить зоны для транспорта, управляемого инвалидами в габаритах, с выделением общей дорожки для движения кресла-коляски	КР
	ОБЩИЕ требования к зоне				1. Недостаточная информационная поддержка на всех путях движения МГН 2. Пути движения полностью не доступны инвалидам категории К, О 3. Отсутствует зона парковки для автотранспорта. Нет выделенных зон для МГН	Все категории	1. Организация технических средств информации общего пользования для инвалидов: визуальные средства отображения информации; звуковые средства воспроизведения информации – акустические средства; тактильные средства отображения информации 2. Альтернативная форма обслуживания / проектные решения по организации доступа 3. Организовать парковку для автомашин с учетом требований СП59.13330.2016, СП 35-101-2001. Выделить и обозначить зоны для транспорта, управляемого инвалидами в габаритах, с выделением общей дорожки для движения кресла-коляски	КР

II Заключение по зоне:

Наименование структурно-функциональной зоны	Состояние доступности* (к пункту 3.4 Акта Обследования ОСИ)	Приложение		Рекомендации по адаптации (вид работы)** к пункту 4.1 Акта обследования ОСИ
		№ на плане	№ фото	
Территория, прилегающая к зданию (участок)	ДЧ-И (Г)		1 – 7	Ремонт капитальный

* указывается: ДП-В - доступно полностью всем; ДП-И (К, О, С, Г, У) – доступно полностью избирательно (указать категории инвалидов); ДЧ-В - доступно частично всем; ДЧ-И (К, О, С, Г, У) – доступно частично избирательно (указать категории инвалидов); ДУ - доступно условно, ВНД - недоступно

**указывается один из вариантов: не нуждается; ремонт (текущий, капитальный); индивидуальное решение с ТСП; технические решения невозможны – организация альтернативной формы обслуживания

Комментарий к заключению: после выполнения работ по адаптации ожидаемый результат состояния доступности данной структурно-функциональной зоны – ДОСТУПНО ПОЛНОСТЬЮ ИЗБИРАТЕЛЬНО (К, О, С, Г)

Приложение 2

к Акту обследования ОСИ
к паспорту доступности ОСИ
№ 06 от «23» сентября 2020 г.

**I Результаты обследования:
2. Входа (входов) в здание**

Стадион «Малыш», 455000, Челябинская область, г. Магнитогорск

Наименование объекта, адрес

№ п/п	Наименование функционально-планировочного элемента	Наличие элемента			Выявленные нарушения и замечания		Работы по адаптации объектов	
		есть/нет	№ на плане	№ фото	Содержание	Значимо для инвалида (категория)	Содержание	Виды работ
2.1	Лестница (наружная)	нет		3,4, 5, 10	1. Отсутствуют поручни в центре лестничного марша 2. Первая и замыкающая ступени выполнены высокими, не соответствуют нормам	О, С, К	1. Выполнить монтаж поручней в соответствии с нормами 2. Выполнить ступени согласно требованиям НТД	ТР
2.2	Пандус (наружный)	нет			-	-	-	-
2.3	Входная площадка (перед дверью)	есть		11, 12	Отсутствуют средства информатизации общего пользования для инвалидов: визуальные средства отображения информации; звуковые средства воспроизведения информации – акустические средства; тактильные средства отображения информации	Все категории	Организация технических средств информации общего пользования для инвалидов: - устройство перед входом на расстоянии не более 0,9 м предупредительных знаков или разметки, тактильных и акустических указателей (в том числе рифленых покрытий площадок и полов); - размещение на площадках информационных устройств, табло, щитов с информацией о назначении, планировке и режиме работы объекта	ТР

№ п/п	Наименование функционально-планировочного элемента	Наличие элемента			Выявленные нарушения и замечания		Работы по адаптации объектов	
		есть/ нет	№ на плане	№ фото	Содержание	Значимо для инвалида (категория)	Содержание	Виды работ
2.4	Дверь (входная)	есть		11, 12	Не соответствует требованиям СП 35-101-2001	Все категории	1. Крепление двери: на петлях одностороннего действия с фиксаторами в положениях «открыто» и «закрыто», обеспечивающие задержку автоматического закрывания продолжительностью не менее 5 сек. 2. Организация беспрепятственного доступа – демонтаж «порожков» 3. применение универсальной фурнитуры (ручек и т.п.), удобной для пользования как здоровыми, так и лицами с нарушением здоровья с учетом требований СП к их расположению	КР
					Отсутствуют средства информатизации общего пользования для инвалидов: визуальные средства отображения информации; звуковые средства воспроизведения информации – акустические средства; тактильные средства отображения информации			
2.5	Тамбур	есть		13	-	-	-	-
	ОБЩИЕ требования к зоне				-	-	-	-

II Заключение по зоне:

Наименование структурно-функциональной зоны	Состояние доступности* (к пункту 3.4 Акта обследования ОСИ)	Приложение		Рекомендации по адаптации (вид работы)** к пункту 4.1 Акта обследования ОСИ
		№ на плане	№ фото	
Вход (входы) в здание	ДЧ-И (Г)		3 – 5, 10 – 13	Ремонт капитальный, текущий

* указывается: ДП-В - доступно полностью всем; ДП-И (К, О, С, Г, У) – доступно полностью избирательно (указать категории инвалидов); ДЧ-В - доступно частично всем; ДЧ-И (К, О, С, Г, У) – доступно частично избирательно (указать категории инвалидов); ДУ - доступно условно, ВНД - недоступно

**указывается один из вариантов: не нуждается; ремонт (текущий, капитальный); индивидуальное решение с ТСП; технические решения невозможны – организация альтернативной формы обслуживания

Комментарий к заключению: после выполнения работ по адаптации ожидаемый результат состояния доступности данной структурно-функциональной зоны – ДОСТУПНО ПОЛНОСТЬЮ ИЗБИРАТЕЛЬНО (К, О, С, Г) (по состоянию доступности)

Приложение 3

к Акту обследования ОСИ
к паспорту доступности ОСИ № 06
от «23» сентября 2020 г.

I Результаты обследования:

3. Пути (путей) движения внутри здания (в т.ч. путей эвакуации)

Стадион «Малыш», 455000, Челябинская область, г. Магнитогорск, ул. Вокзальная, 114/2

Наименование объекта, адрес

№ п/п	Наименование функционально-планировочного элемента	Наличие элемента			Выявленные нарушения и замечания		Работы по адаптации объектов	
		есть/ нет	№ на плане	№ фото	Содержание	Значимо для инвалида (категория)	Содержание	Виды работ
3.1	Коридор (вестибюль, зона ожидания, галерея, балкон)	есть		14, 15, 17	Отсутствуют звуковые информаторы по типу телефонов-автоматов, которыми могут пользоваться посетители с недостатками зрения, и текстофоны для посетителей с дефектами слуха (п.5.1. СП 35-101-2001)	С, Г	Оборудовать средствами информатизации общего пользования для инвалидов	ТР
					Приборы и устройства для открывания и закрытия дверей не соответствуют требуемым нормам	Все категории	Выполнить приборы и устройства для открывания и закрытия дверей в следующем исполнении: - иметь форму, позволяющую управлять одной рукой – легкоуправляемые; легко доступные с обеих сторон; - на высоте от 0,85 м до 1,1 м от пола; - на расстоянии не менее 0,4 м от боковой стены (при расположении в углу - не менее 0,6 м)	КР
3.2	Лестница (внутри здания)	нет		-	-	-	-	-
3.3	Пандус (внутри здания)	нет		-	-	-	-	-
3.4	Лифт пассажирский (или подъемник)	нет		-	-	-	-	-
3.5	Дверь	есть		15, 18	Не соответствует требованиям СП 35-101-2001, СП59.13330.2016	Все категории	Выполнить ширину дверных проемов, конструкцию в соответствии с требованиями НТД	КР

3. Путь (пути) движения внутри здания (в т.ч. пути эвакуации)

№ п/п	Наименование функционально-планировочного элемента	Наличие элемента			Выявленные нарушения и замечания		Работы по адаптации объектов	
		есть/ нет	№ на плане	№ фото	Содержание	Значимо для инвалида (категория)	Содержание	Виды работ
3.5	Дверь	есть		15, 18	Не соблюдено требование в части информатизации зоны: отсутствуют рельефные и т.п. знаки, высота размещения не соответствует требуемой (1,4 м до 1,75 м)	Все категории	Выполнить информирующее обозначение помещений	ТР
					Не соответствует требованиям СП 35-101-2001, п.4.2	К, О, С	Выполнить крепление двери: на петлях одностороннего действия с фиксаторами в положениях «открыто» и «закрыто», обеспечивающие задержку автоматического закрывания продолжительностью не менее 5 сек. Убрать порожки	ТР
3.6	Пути эвакуации (в т.ч. зоны безопасности)	есть		16, 17, 18	-	-	-	-
	ОБЩИЕ требования к зоне				1. Отсутствует предупредительная информация о препятствии (перед дверными проемами и входами на лестницы): - на расстоянии 0,6 м до объекта информации; - визуальная (в виде контрастно окрашенной поверхности либо световых маячков); - тактильная (рифленая поверхность). 2. Дверные проемы не соответствуют требованиям СП 35-101-2001, СП59.13330.2016	С Все категории	Выполнить зону в соответствии с требованиями НТД	КР

II Заключение по зоне:

Наименование структурно-функциональной зоны	Состояние доступности* (к пункту 3.4 Акта обследования ОСИ)	Приложение		Рекомендации по адаптации (вид работы)** к пункту 4.1 Акта обследования ОСИ
		№ на плане	№ фото	
Путь (пути) движения внутри здания (в т.ч. пути эвакуации)	ДЧ-И (Г)		14 – 18	Ремонт капитальный

* указывается: ДП-В - доступно полностью всем; ДП-И (К, О, С, Г, У) – доступно полностью избирательно (указать категории инвалидов); ДЧ-В - доступно частично всем; ДЧ-И (К, О, С, Г, У) – доступно частично избирательно (указать категории инвалидов); ДУ - доступно условно, ВНД - недоступно

**указывается один из вариантов: не нуждается; ремонт (текущий, капитальный); индивидуальное решение с ТСР; технические решения невозможны – организация альтернативной формы обслуживания

Комментарий к заключению: после выполнения работ по адаптации ожидаемый результат состояния доступности данной структурно-функциональной зоны – **ДОСТУПНО ПОЛНОСТЬЮ ИЗБИРАТЕЛЬНО (О, С, Г) (по состоянию доступности)**

Приложение 4 (II)

к Акту обследования ОСИ
к паспорту доступности ОСИ № 06
от «23» сентября 2020 г.

**I Результаты обследования:
Вариант I – зона обслуживания инвалидов**

Стадион «Малыш», 455000, Челябинская область, г. Магнитогорск, ул. Вокзальная, 114/2

Наименование объекта, адрес

№ п/п	Наименование функционально-планировочного элемента	Наличие элемента			Выявленные нарушения и замечания		Работы по адаптации объектов	
		есть/нет	№ на плане	№ фото	Содержание	Значимо для инвалида (категория)	Содержание	Виды работ
4.1	Кабинетная форма обслуживания	нет			-	-	-	-
4.2	Зальная форма обслуживания	есть		19, 20, 21, 22	На основных маршрутах движения не предусмотрены специальные тактильные полосы для информации и ориентации	С	Выделить тактильные полосы в соответствии с требованиями СП59.13330.2016 (п.8.5.8)	ТР
					Выход (вход) из помещения обслуживания не приспособлен для прохода МГН	Все категории	Организовать выход (вход) в соответствии с требованиями СП59.13330.2016	КР
					Не соблюдено требование в части информатизации зоны: отсутствуют рельефные и т.п. знаки, высота размещения не соответствует требуемой (1,4 м до 1,75 м)	Все категории	Выполнить информирующее обозначение помещений	ТР
4.3	Прилавочная форма обслуживания	есть		23	Высота окна кассы над уровнем пола более 0,8 м над уровнем пола	-	Привести к требуемым нормам расположение окна кассы / альтернативная форма обслуживания	ТР
4.4	Форма обслуживания с перемещением по маршруту	нет			-	-	-	-
4.5	Кабина индивидуального обслуживания	нет			-	-	-	-

№ п/п	Наименование функционально-планировочного элемента	Наличие элемента			Выявленные нарушения и замечания		Работы по адаптации объектов	
		есть/ нет	№ на плане	№ фото	Содержание	Значимо для инвалида (категория)	Содержание	Виды работ
	ОБЩИЕ требования к зоне				Не соответствует требованиям п.8.1.5, п.8.5.1, 8.5.2 СП59.13330.2016		Предусмотреть не менее 5% мест для инвалидов и других МГН от общей вместимости учреждения или расчетного количества посетителей (в том числе и при выделении зон специализированного обслуживания МГН в здании) с учетом требований СП59.13330.2016	КР
					Не соблюдено требование в части информатизации зоны: отсутствуют рельефные и т.п. знаки, высота размещения не соответствует требуемой (1,4 м до 1,75 м)	Все категории	Выполнить информирующее обозначение помещений	ТР

II Заключение по зоне:

Наименование структурно-функциональной зоны	Состояние доступности* (к пункту 3.4 Акта обследования ОСИ)	Приложение		Рекомендации по адаптации (вид работы)** к пункту 4.1 Акта обследования ОСИ
		№ на плане	№ фото	
Зона целевого назначения здания (целевого посещения объекта)	ДП-И (Г)		19 – 23	Ремонт капитальный, текущий

* указывается: ДП-В - доступно полностью всем; ДП-И (К, О, С, Г, У) – доступно полностью избирательно (указать категории инвалидов); ДЧ-В - доступно частично всем; ДЧ-И (К, О, С, Г, У) – доступно частично избирательно (указать категории инвалидов); ДУ - доступно условно, ВНД - недоступно

**указывается один из вариантов: не нуждается; ремонт (текущий, капитальный); индивидуальное решение с ТСР; технические решения невозможны – организация альтернативной формы обслуживания

Комментарий к заключению: после выполнения работ по адаптации ожидаемый результат состояния доступности данной структурно-функциональной зоны – ДОСТУПНО ПОЛНОСТЬЮ ИЗБИРАТЕЛЬНО (К, О, С, Г) (по состоянию доступности)

Приложение 5

к Акту обследования ОСИ
к паспорту доступности ОСИ
№ 06 от «23» сентября 2020 г.

**I Результаты обследования:
5. Санитарно-гигиенических помещений**

Стадион «Малыш», 455000, Челябинская область, г. Магнитогорск, ул.Вокзальная, 114/2
Наименование объекта, адрес

№ п/п	Наименование функционально-планировочного элемента	Наличие элемента			Выявленные нарушения и замечания		Работы по адаптации объектов	
		есть/ нет	№ на плане	№ фото	Содержание	Значимо для инвалида (категория)	Содержание	Виды работ
5.1	Туалетная комната	есть		24, 25, 26	Отсутствует универсальная кабина, доступная для всех категорий граждан (п.6.3.1, п.6.3.2 СП59.13330.2016)	Все категории	Организовать универсальную кабину уборной, доступную для всех категорий граждан в соответствии с требованиями п.6.3.3, 6.3.6, 6.3.7 СП59.13330.2016	КР
					Отсутствует аварийное освещение в кабинках туалетной комнаты	Все категории	Отсутствует аварийное освещение в кабинках туалетной комнаты	ТР
					Не соответствует требованиям п.6.4.3 СП59.13330.2016	Все категории	Выполнить дверные ручки, запоры, задвижки и другие приборы открывания и закрывания дверей, в форме, позволяющей инвалиду управлять ими одной рукой и не требующую применения слишком больших усилий или значительных поворотов руки в запястье (С- и П-образные ручки). Ручки дверей, расположенных в углу коридора или помещения, разместить на расстоянии от боковой стены не менее 0,6 м.	ТР
5.2	Душевая/ ванная комната	есть		27	Отсутствие нескользкого покрытия пола . Отсутствие санитарно-гигиенического оборудования для инвалидов (смесители, шланги, пр.)	О, С	Организовать душевую кабину в соответствии с требованиями п.6.3.5 СП59.13330.2016	КР
					Отсутствуют информационные таблички помещений (выполненные рельефно-графическим и рельефно-точечным способом) у дверей блоков санитарно-бытовых помещений	Все категории	Обеспечить наличие информационных табличек в соответствии с п. 6.3.6 СП59.13330.2016	ТР

№ п/п	Наименование функционально-планировочного элемента	Наличие элемента			Выявленные нарушения и замечания		Работы по адаптации объектов	
		есть/нет	№ на плане	№ фото	Содержание	Значимо для инвалида (категория)	Содержание	Виды работ
5.2	Душевая/ ванная комната	есть		27, 28	Отсутствует: - скамья длиной не менее 3 м, шириной не менее 0,7 м и высотой не более 0,5 м (вокруг скамьи свободное пространство для подъезда кресла-коляски)	К,О	Обеспечить требования СП59.13330.2016	ТР
					Вдоль стен помещений для переодевания и душевых отсутствуют горизонтальные поручни	С, О	Выполнить монтаж поручней соответствии с требованиями СП59.13330.2016 (п.8.5.8)	ТР
5.3	Бытовая комната (гардеробная)	нет		-	-	-	-	-
	ОБЩИЕ требования к зоне	есть		-	Не соответствует требованиям СП59.13330.2016: отсутствуют поручни, штанги, поворотные или откидные сидения в санитарно-гигиенических помещениях	Все категории	Установка поручней, штанг, поворотных или откидных сидений	ТР
					Не соблюдено требование в части информатизации зоны: отсутствуют рельефные и т.п. знаки, высота размещения не соответствует требуемой (1,4 м до 1,75 м)	Все категории	Выполнить информирующее обозначение помещений	ТР
					Отсутствуют средства информатизации общего пользования для инвалидов: визуальные средства отображения информации; звуковые средства воспроизведения информации – акустические средства; тактильные средства отображения информации	К, О, С	Оборудовать средствами информатизации общего пользования для инвалидов. Выделить фактурой, цветом, иными средствами распознавания входные двери	ТР
					Отсутствуют контрастные сочетания цветов в применяемом оборудовании (дверь - стена, ручка; санитарный прибор - пол, стена; стена -выключатели, средства визуальной информации и т.п.).		Предусмотреть возможность использования контрастных сочетаний цветов в соответствии с п. 6.4.1 СП59.13330.2016	ТР

II Заключение по зоне:

Наименование структурно-функциональной зоны	Состояние доступности* (к пункту 3.4 Акта обследования ОСИ)	Приложение		Рекомендации по адаптации (вид работы)** к пункту 4.1 Акта обследования ОСИ
		№ на плане	№ фото	
Санитарно-гигиенические помещения	ДЧ-И (Г)		24 – 28	Ремонт капитальный

* указывается: ДП-В - доступно полностью всем; ДП-И (К, О, С, Г, У) – доступно полностью избирательно (указать категории инвалидов); ДЧ-В - доступно частично всем; ДЧ-И (К, О, С, Г, У) – доступно частично избирательно (указать категории инвалидов); ДУ - доступно условно, ВНД - недоступно

**указывается один из вариантов: не нуждается; ремонт (текущий, капитальный); индивидуальное решение с ТСР; технические решения невозможны – организация альтернативной формы обслуживания

Комментарий к заключению: после выполнения работ по адаптации ожидаемый результат состояния доступности данной структурно-функциональной зоны – ДОСТУПНО ПОЛНОСТЬЮ ИЗБИРАТЕЛЬНО (К, О, С, Г) (по состоянию доступности)

Приложение 6

к Акту обследования ОСИ
к паспорту доступности ОСИ
№ 06 от «23» сентября 2020 г.

I Результаты обследования:
6. Системы информации на объекте

Стадион «Малыш», 455000, Челябинская область, г. Магнитогорск, ул. Вокзальная, 114/2
Наименование объекта, адрес

№ п/п	Наименование функционально-планировочного элемента	Наличие элемента			Выявленные нарушения и замечания		Работы по адаптации объектов	
		есть/ нет	№ на плане	№ фото	Содержание	Значимо для инвалида (категория)	Содержание	Виды работ
6.1	Визуальные средства	есть		19	Не соответствует требованиям п. 6.5.4 СП59.13330.2016	Все категории	Организовать получение визуальной информации согласно требованиям п. 6.5.4 СП59.13330.2016	ТР, индивидуальное решение с ТСП
6.2	Акустические средства	есть		-	-	-	-	-
6.3	Тактильные средства	нет		-	Не соответствует требованиям п. 6.5.9 СП59.13330.2016	С	Организовать получение тактильной информации согласно требованиям п. 6.5.9 СП59.13330.2016	ТР, индивидуальное решение с ТСП
	ОБЩИЕ требования к зоне				Не соответствует требованиям п. 6.5 СП59.13330.2016, требованиям ГОСТ Р 51671, п.5.1	Все категории	Организовать получение информации и сигнализации об опасности в комплексе для всех категорий инвалидов (визуальными, звуковыми и тактильными)	ТР, индивидуальное решение с ТСП
					Не соблюдено требование в части информатизации зоны: отсутствуют рельефные и т.п. знаки, высота размещения не соответствует требуемой (1,4 м до 1,75 м)	Все категории	Выполнить информирующее обозначение помещений	ТР, индивидуальное решение с ТСП

II Заключение по зоне:

Наименование структурно-функциональной зоны	Состояние доступности* (к пункту 3.4 Акта обследования ОСИ)	Приложение		Рекомендации по адаптации (вид работы)** к пункту 4.1 Акта обследования ОСИ
		№ на плане	№ фото	
Системы информации на объекте	ДЧ-И (О,Г)		29 – 30	Ремонт текущий, индивидуальное решение с ТСР

* указывается: ДП-В - доступно полностью всем; ДП-И (К, О, С, Г, У) – доступно полностью избирательно (указать категории инвалидов); ДЧ-В - доступно частично всем; ДЧ-И (К, О, С, Г, У) – доступно частично избирательно (указать категории инвалидов); ДУ - доступно условно, ВНД - недоступно

**указывается один из вариантов: не нуждается; ремонт (текущий, капитальный); индивидуальное решение с ТСР; технические решения невозможны – организация альтернативной формы обслуживания




Комментарий к заключению: после выполнения работ по адаптации ожидаемый результат состояния доступности данной структурно-функциональной зоны – ДОСТУПНО ПОЛНОСТЬЮ ИЗБИРАТЕЛЬНО (К, О, С, Г) (по состоянию доступности)

I Результаты обследования: Фото основных структурно-функциональных зон.

1. Территории, прилегающей к зданию (участок)

Стадион «Малыш», 455000, Челябинская область, г. Магнитогорск

№ фото	Результаты фотофиксации	№ фото	Результаты фотофиксации
1		2	
3		4	

№ фото	Результаты фотофиксации	№ фото	Результаты фотофиксации
5		6	
7			



2. Входа (входов) в здание

Стадион «Малыш», 455000, Челябинская область, г. Магнитогорск

№ фото	Результаты фотофиксации	№ фото	Результаты фотофиксации
10		11	
12		13	

3. Пути (путей) движения внутри здания (в т.ч. путей эвакуации)

Стадион «Малыш», 455000, Челябинская область, г. Магнитогорск

№ фото	Результаты фотофиксации	№ фото	Результаты фотофиксации
14	 A photograph of a hallway with green walls. On the left, there is a yellow bench. On the right, there is a display of sports photos and a blue bench. A doorway is visible at the end of the hallway.	15	 A photograph of a narrow hallway with a dark door at the end. There is a radiator on the left wall and a dark carpet on the floor.

№ фото	Результаты фотофиксации	№ фото	Результаты фотофиксации
16		17	
18			

Вариант I – зона обслуживания инвалидов



Стадион «Малыш», 455000, Челябинская область, г. Магнитогорск

№ фото	Результаты фотофиксации	№ фото	Результаты фотофиксации
19	 <p data-bbox="604 1021 672 1053">Зал</p>	20	 <p data-bbox="1635 1005 1702 1037">Зал</p>

№ фото	Результаты фотофиксации	№ фото	Результаты фотофиксации
21	 <p data-bbox="611 687 667 719">Зал</p>	22	
23	<p data-bbox="927 751 1133 783">Прокат, касса</p>  		

5. Санитарно-гигиенических помещений



Стадион «Малыш», 455000, Челябинская область, г. Магнитогорск

№ фото	Результаты фотофиксации	№ фото	Результаты фотофиксации
24		25	

№ фото	Результаты фотофиксации	№ фото	Результаты фотофиксации
26		27	Душевые кабины, не соответствующие требованиям 
28			

6. Системы информации на объекте

Стадион «Малыш», 455000, Челябинская область, г. Магнитогорск

№ фото	Результаты фотофиксации	№ фото	Результаты фотофиксации
29	 A photograph of a black door in a hallway. A red arrow points to a small, rectangular sign mounted on the wall above the door. The sign has some text, but it is difficult to read. There are pipes and wires visible on the wall to the left of the door.	30	 A photograph of a green wall in a hallway. The wall is covered with several notices and signs. A prominent sign in the center reads 'ПРОКАТ КОНЬКОВ КАССА'. A red arrow points to a notice on the right side of the wall. Below the wall, there are yellow benches with blue legs.