

АДМИНИСТРАЦИЯ ГОРОДА МАГНИТОГОРСКА
УПРАВЛЕНИЕ ПО ФИЗИЧЕСКОЙ КУЛЬТУРЕ, СПОРТУ И ТУРИЗМУ
Муниципальное бюджетное учреждение
«Спортивно-оздоровительный комплекс «Умка» города Магнитогорска

Паспорт доступности объекта
для инвалидов
и маломобильных групп населения
по адресу: ул. Галиуллина, д.24 а
Шахматный клуб «Белая ладья»
№09



Наличие адаптированного пассажирского транспорта к объекту: Да, трамвайные вагоны с переменным уровнем пола, оснащенные пандусом: Трамвай №: 12; 15; 16; 28; 33 (остановка «Плавательный бассейн»).

3.2. Путь к объекту от ближайшей остановки пассажирского транспорта:

3.2.1 расстояние до объекта от остановки транспорта 750,00 м

3.2.2 время движения (пешком) 15 мин

3.2.3 наличие выделенного от проезжей части пешеходного пути: да

3.2.4 Перекрестки: да, нерегулируемый, регулируемый

3.2.5 Информация на пути следования к объекту: нет

3.2.6 Перепады высоты на пути: да

Их обустройство для инвалидов на коляске: частично обустроено

3.3. Организация доступности объекта для инвалидов – форма обслуживания

№ п/п	Категория инвалидов (вид нарушения)	Вариант организации доступности объекта (формы обслуживания)*
1.	Все категории инвалидов и МГН	ДУ (дополнительная помощь сотрудника)
	<i>в том числе инвалиды:</i>	
2	передвигающиеся на креслах-колясках	А
3	с нарушениями опорно-двигательного аппарата	А
4	с нарушениями зрения	ДУ (дополнительная помощь сотрудника)
5	с нарушениями слуха	А
6	с нарушениями умственного развития	ВНД

* - указывается один из вариантов: «А», «Б», «ДУ», «ВНД»

3.4. Состояние доступности объекта для инвалидов:

№ п/п	Структурно-функциональные зоны объекта	Состояние доступности объекта
1	Территория, прилегающая к зданию (участок)	ДП-И (Г, К, О)
2	Вход (входы) в здание	ДП-И (Г, К, О, С)
3	Путь (пути) движения внутри здания (в т.ч. пути эвакуации)	ДП-И (Г, К, О, С)
4	Зона целевого назначения здания (целевого посещения объекта)	ДП-И (Г, К, О, С)
5	Санитарно-гигиенические помещения	ДП-И (Г, К, О, С)
6	Система информации и связи (на всех зонах)	ДП-И (Г, К, О, С)
7	Пути движения к объекту (от остановки транспорта)	ДП-И (Г, К, О)

3.5. Заключение о состоянии доступности объекта для инвалидов:
ДП-И (Г, К, О) – доступно полностью избирательно.

4. Рекомендации по адаптации основных структурных элементов объекта

4.1. Требуемые мероприятия по адаптации объекта: Выполнение капитального, текущего ремонтов – приведение объекта в соответствие с требованиями СП59.13330.2020, СП 35-101-2001.

4.2. Ожидаемый результат состояния доступности объекта после выполнения мероприятий по адаптации: ДОСТУПНО ПОЛНОСТЬЮ ИЗБИРАТЕЛЬНО (Г, К, О, С).

№ п/п	Структурно-функциональные зоны объекта	Рекомендации по адаптации объекта	Сроки исполнения
1	Территория, прилегающая к объекту	Индивидуальное решение с ТСР	-
2	Вход в объект	-	-
3	Пути движения внутри объекта (в том числе, пути эвакуации)	-	-
4	Зона целевого назначения объекта	-	-
5	Санитарно-гигиенические зоны	-	-
6	Система информации и связи	Индивидуальное решение с ТСР	-
7	Пути движения к объекту (от остановки транспорта)	Индивидуальное решение с ТСР	-
8	Все зоны и участки	-	-

5. Особые отметки

5.1. Паспорт доступности объекта составлен на основании акта обследования объекта от «21» января 2022 года №09. Работы по адаптации объекта изложены в Приложениях №№1-6 к Акту обследования ОСИ от «21» января 2022 г. №09.

МБУ «СОК «Умка» г. Магнитогорска оставляет за собой право вносить изменения и дополнения в Паспорт доступности объекта и предоставляемых на нем услуг с учетом финансирования и потребности в предоставлении услуг с учетом изменения федерального и регионального законодательства.

Председатель комиссии: _____ / Козлова О.Н.
(подпись/Ф.И.О.)

Члены комиссии: _____ / Федосова Т.Г.
(подпись/Ф.И.О.)

_____ / Матюшкина Р.А.
(подпись/Ф.И.О.)

_____ / Корона Н.Н.
(подпись/Ф.И.О.)

УТВЕРЖДАЮ:
Директор МБУ «СОК «Умка»
г. Магнитогорска


К.В. Тарасов

« 21 » января 2023



АНКЕТА
(информация об объекте социальной инфраструктуры)
К ПАСПОРТУ ДОСТУПНОСТИ ОСИ
№ 09

1. Общие сведения об объекте

- 1.1. Наименование (вид) объекта: Шахматный клуб «Белая ладья»
1.2. Адрес объекта: 455000, Челябинская область, г. Магнитогорск, ул. Галиуллина, д.24а
1.3. Сведения о размещении объекта: - одноэтажное пристроенное здание с подвалом, 491 кв.м.
1.4. Год постройки здания 1975, последнего капитального ремонта – 2021.
1.5. Дата предстоящих плановых ремонтных работ: 31.12.2026 – текущий, 31.12.2031 - капитальный.

Сведения об организации, расположенной на объекте

- 1.6. Название организации (учреждения), (полное юридическое наименование – согласно Уставу, краткое наименование): Муниципальное бюджетное учреждение «Спортивно-оздоровительный комплекс «Умка» города Магнитогорска, МБУ «СОК «Умка» г. Магнитогорска
1.7. Юридический адрес организации (учреждения): 455000 Челябинская область, г. Магнитогорск, ул. Советская, д. 211
1.8. Основание для пользования объектом (оперативное управление, аренда, собственность): оперативное управление
1.9. Форма собственности (государственная, негосударственная): негосударственная
1.10. Территориальная принадлежность (федеральная, региональная, муниципальная): муниципальная
1.11. Вышестоящая организация (наименование): Управление по физической культуре и спорту администрации г. Магнитогорска
1.12. Адрес вышестоящей организации, другие координаты: 455000, Челябинская область, г. Магнитогорск, ул. Октябрьская, д.5/1, тел. 49-85-89

2. Характеристика деятельности организации на объекте

- 2.1. Сфера деятельности: физическая культура и спорт (шахматная школа)
2.2. Виды оказываемых услуг: физкультурно-оздоровительная деятельность
2.3. Форма оказания услуг: на объекте
2.4. Категории обслуживаемого населения по возрасту: все возрастные категории

2.5. Категории обслуживаемых инвалидов: инвалиды с нарушениями опорно-двигательного аппарата, инвалиды с нарушениями слуха, инвалиды с нарушениями зрения.

2.6. Плановая мощность: посещаемость (количество обслуживаемых в день), вместимость, пропускная способность: 60 чел. в смену.

2.7. Участие в исполнении ИПР инвалида, ребенка-инвалида (да, нет): нет

3. Состояние доступности объекта для инвалидов и других маломобильных групп населения (МГН)

3.1 Путь следования к объекту пассажирским транспортом (описать маршрут движения с использованием пассажирского транспорта):

Маршрутное такси: №3; 7; 18 (остановка «Трамвайная»), 31, 45 (остановка «Бориса Ручьева»).

Автобус №:17 (остановка «Труда»).

Наличие адаптированного пассажирского транспорта к объекту: Да, трамвайные вагоны с переменным уровнем пола, оснащенные пандусом: Трамвай №: 12; 15; 16; 28; 33 (остановка «Плавательный бассейн»).

3.2 Путь к объекту от ближайшей остановки пассажирского транспорта:

3.2.1 расстояние до объекта от остановки транспорта 680,00 м

3.2.2 время движения (пешком) 8 мин

3.2.3 наличие выделенного от проезжей части пешеходного пути: да

3.2.4 Перекрестки: да, нерегулируемый, регулируемый

3.2.5 Информация на пути следования к объекту: нет

3.2.6 Перепады высоты на пути: да

Их обустройство для инвалидов на коляске: частично обустроено

3.3 Вариант организации доступности ОСИ (формы обслуживания)* с учетом СП 35-101-2001

№ п/п	Категория инвалидов (вид нарушения)	Вариант организации доступности объекта
1.	Все категории инвалидов и МГН	ДУ (дополнительная помощь сотрудника)
	<i>в том числе инвалиды:</i>	
2	передвигающиеся на креслах-колясках	А
3	с нарушениями опорно-двигательного аппарата	А
4	с нарушениями зрения	ДУ (дополнительная помощь сотрудника)
5	с нарушениями слуха	А
6	с нарушениями умственного развития	ВНД

* - указывается один из вариантов: «А», «Б», «ДУ», «ВНД»

4. Управленческое решение

(предложения по адаптации основных структурных элементов объекта)

№ п \п	Основные структурно-функциональные зоны объекта	Рекомендации по адаптации объекта (вид работы)*
1	Территория, прилегающая к зданию (участок)	Индивидуальное решение с ТСП
2	Вход (входы) в здание	-
3	Путь (пути) движения внутри здания (в т.ч. пути эвакуации)	-
4	Зона целевого назначения (целевого посещения объекта)	-
5	Санитарно-гигиенические помещения	-
6	Система информации на объекте (на всех зонах)	Индивидуальное решение с ТСП
7	Пути движения к объекту (от остановки транспорта)	Индивидуальное решение с ТСП
8	Все зоны и участки	-

*- указывается один из вариантов (видов работ): не нуждается; ремонт (текущий, капитальный); индивидуальное решение с ТСП; технические решения невозможны – организация альтернативной формы обслуживания

Размещение информации на Карте доступности субъекта Российской Федерации согласовано: _____ Козлова О.Н., специалист по охране труда, (3519) 41 81 88

(подпись, Ф.И.О., должность; координаты для связи уполномоченного представителя объекта)

УТВЕРЖДАЮ:
Директор МБУ «СОК «Умка»



« 21 » января 2022 г.



**АКТ ОБСЛЕДОВАНИЯ
объекта социальной инфраструктуры
К ПАСПОРТУ ДОСТУПНОСТИ ОСИ
№09**

Челябинская область
Наименование территориального образования субъекта
Российской Федерации

«21» января 2022 г.

1. Общие сведения об объекте

1.1. Наименование (вид) объекта: Шахматный клуб «Белая ладья»

1.2. Адрес объекта: 455000, Челябинская область, г. Магнитогорск, ул. Галиуллина, д.24а

1.3. Сведения о размещении объекта: - одноэтажное пристроенное здание с подвалом, 491 кв.м.

- наличие прилегающего земельного участка (да, нет); нет

1.4. Год постройки здания 1975, последнего капитального ремонта – 2021.

1.5. Дата предстоящих плановых ремонтных работ: 31.12.2026 – текущий, 31.12.2031 - капитальный

Название организации (учреждения), (полное юридическое наименование – согласно Уставу, краткое наименование): Муниципальное бюджетное учреждение «Спортивно-оздоровительный комплекс «Умка» города Магнитогорска, МБУ «СОК «Умка» г. Магнитогорска

1.6. Юридический адрес организации (учреждения): 455000 Челябинская область, г. Магнитогорск, ул. Советская, д. 211

2. Характеристика деятельности организации на объекте

Дополнительная информация: Физкультурно-оздоровительные мероприятия для детей и взрослых (шахматная школа).

3. Состояние доступности объекта

3.1 Путь следования к объекту пассажирским транспортом (описать маршрут движения с использованием пассажирского транспорта):

Маршрутное такси: №3; 7; 18 (остановка «Трамвайная»), 31, 45 (остановка «Бориса Ручьева»).

Автобус №:17 (остановка «Труда»).

Наличие адаптированного пассажирского транспорта к объекту: Да, трамвайные вагоны с переменным уровнем пола, оснащенные пандусом: Трамвай №: 12; 15; 16; 28; 33 (остановка «Плавательный бассейн»).

3.2 Путь к объекту от ближайшей остановки пассажирского транспорта:

3.2.1 расстояние до объекта от остановки транспорта 680,00 м

3.2.2 время движения (пешком) 8 мин

3.2.3 наличие выделенного от проезжей части пешеходного пути: да

3.2.4 Перекрестки: да, нерегулируемый, регулируемый

3.2.5 Информация на пути следования к объекту: нет

3.2.6 Перепады высоты на пути: да

Их обустройство для инвалидов на коляске: частично обустроено

3.3. Организация доступности объекта для инвалидов – форма обслуживания

№ п/п	Категория инвалидов (вид нарушения)	Вариант организации доступности объекта (формы обслуживания)*
1.	Все категории инвалидов и МГН	ДУ (дополнительная помощь сотрудника)
	<i>в том числе инвалиды:</i>	
2	передвигающиеся на креслах-колясках	А
3	с нарушениями опорно-двигательного аппарата	А
4	с нарушениями зрения	ДУ (дополнительная помощь сотрудника)
5	с нарушениями слуха	А
6	с нарушениями умственного развития	ВНД

* - указывается один из вариантов: «А», «Б», «ДУ», «ВНД»

3.4. Состояние доступности основных структурно-функциональных зон

№ п/п	Основные структурно-функциональные зоны	Состояние доступности, в том числе для основных категорий инвалидов**	Приложение	
			№ на плане	№ фото
1	Территория, прилегающая к зданию (участок)	ДП-В		1
2	Вход (входы) в здание	ДП-И (Г, К, О, С)		2-5
3	Путь (пути) движения внутри здания (в т.ч. пути эвакуации)	ДП-И (Г, К, О, С)		6-10
4	Зона целевого назначения здания (целевого посещения объекта)	ДП-И (Г, К, О, С)		11,12
5	Санитарно-гигиенические помещения	ДП-И (Г, К, О, С)		13-15
6	Система информации и связи (на всех зонах)	ДП-И (Г, К, О, С)		16-18
7	Пути движения к объекту (от остановки транспорта)	ДП-И (Г, К, О)		19-21

** Указывается: ДП-В - доступно полностью всем; ДП-И (К, О, С, Г, У) – доступно полностью избирательно (указать категории инвалидов); ДЧ-В - доступно частично всем; ДЧ-И (К, О, С, Г, У) – доступно частично избирательно (указать категории инвалидов); ДУ - доступно условно, ВНД - недоступно

3.5. ИТОГОВОЕ ЗАКЛЮЧЕНИЕ о состоянии доступности ОСИ:
ДП-И (Г, К, О) – доступно полностью избирательно.

4. Управленческое решение (проект)

4.1. Рекомендации по адаптации основных структурных элементов объекта:

№ п/п	Основные структурно-функциональные зоны объекта	Рекомендации по адаптации объекта (вид работы)*
1	Территория, прилегающая к зданию (участок)	Индивидуальное решение с ТСР
2	Вход (входы) в здание	-
3	Путь (пути) движения внутри здания (в т.ч. пути эвакуации)	-
4	Зона целевого назначения (целевого посещения объекта)	-
5	Санитарно-гигиенические помещения	-
6	Система информации на объекте (на всех зонах)	Индивидуальное решение с ТСР
7	Пути движения к объекту (от остановки транспорта)	Индивидуальное решение с ТСР
8	Все зоны и участки	-

*- указывается один из вариантов (видов работ): не нуждается; ремонт (текущий, капитальный); индивидуальное решение с ТСР; технические решения невозможны – организация альтернативной формы обслуживания

4.2. Период проведения работ _____ в рамках исполнения

(указывается наименование документа: программы, плана)

4.3 Ожидаемый результат (по состоянию доступности) после выполнения работ по адаптации **ДОСТУПНО ПОЛНОСТЬЮ ИЗБИРАТЕЛЬНО (Г, К, О)**

Оценка результата исполнения программы, плана (по состоянию доступности)

4.4. Для принятия решения требуется, не требуется (нужное подчеркнуть):

4.4.1. согласование на Комиссии _____
(наименование Комиссии по координации деятельности в сфере обеспечения доступной среды жизнедеятельности для инвалидов и других МГН)

4.4.2. согласование работ с надзорными органами _____
(в сфере проектирования и строительства, архитектуры, охраны памятников, другое - указать)

4.4.3. техническая экспертиза; разработка проектно-сметной документации;

4.4.4. согласование с вышестоящей организацией (собственником объекта);

4.4.5. согласование с общественными организациями инвалидов: Местная общественная организация инвалидов Орджоникидзевского района города Магнитогорска Челябинской областной общественной организации общероссийской общественной организации «Всероссийское общество инвалидов»;

4.4.6. другое _____.

Имеется заключение уполномоченной организации о состоянии доступности объекта (наименование документа и выдавшей его организации, дата), прилагается

4.7. Информация может быть размещена (обновлена) на Карте доступности субъекта Российской Федерации: <http://kartadostupnosti.ru/>; <https://zhit-vmeste.ru/map/>.

(наименование сайта, портала)

5. Особые отметки

ПРИЛОЖЕНИЯ:

Результаты обследования:

1. Территории, прилегающей к объекту на 1 л.
2. Входа (входов) в здание на 1 л.
3. Путей движения в здании на 2 л.
4. Зоны целевого назначения объекта на 2 л.
5. Санитарно-гигиенических помещений на 1 л.
6. Системы информации (и связи) на объекте на 2 л.
7. Пути движения к объекту (от остановки транспорта) на 1 л. - фото

Результаты фотофиксации на объекте шахматный клуб «Белая ладья» на 13 л.

Поэтажные планы, паспорт БТИ _____ на _____ л.

Другое (в том числе дополнительная информация о путях движения к объекту) _____

Руководитель

рабочей группы:

Специалист по охране труда, Козлова О.Н.

(Должность, Ф.И.О.)

(Подпись)

Члены рабочей группы: Начальник хозяйственного отдела, Федосова Т.Г.

(Должность, Ф.И.О.)

(Подпись)

Заведующий хозяйством, Матюшкина Р.А.

(Должность, Ф.И.О.)

(Подпись)

Уполномоченный по охране труда от трудового коллектива, Корона Н.Н.

(Должность, Ф.И.О.)

(Подпись)

В том числе:

представители общественных
организаций инвалидов

(Должность, Ф.И.О.)

(Подпись)

(Должность, Ф.И.О.)

(Подпись)

представители организации,
расположенной на объекте

(Должность, Ф.И.О.)

(Подпись)

(Должность, Ф.И.О.)

(Подпись)

Управленческое решение согласовано «____» _____ 20____ г. (протокол №____)

Комиссией (название) _____

I Результаты обследования:

1. Территории, прилегающей к зданию (участок)

Шахматный клуб «Белая ладья», 455000, Челябинская область, г. Магнитогорск, ул. Галиуллина, 24 а

Наименование объекта, адрес

№ п/п	Наименование функционально-планировочного элемента	Наличие элемента			Выявленные нарушения и замечания		Работы по адаптации объектов	
		есть/нет	№ на плане	№ фото	Содержание	Значимо для инвалида (категория)	Содержание	Виды работ
1.1	Вход (входы) на территорию	нет		1, 19-21	-	-	-	-
1.2	Путь (пути) движения на территории	нет		-	-	-	-	-
1.3	Лестница (наружная)	нет		-	-	-	-	-
1.4	Пандус (наружный)	нет		-	-	-	-	-
1.5	Автостоянка и парковка	есть		1-3	-	-	-	-
	ОБЩИЕ требования к зоне				-	-	-	-

II Заключение по зоне:

Наименование структурно-функциональной зоны	Состояние доступности* (к пункту 3.4 Акта Обследования ОСИ)	Приложение		Рекомендации по адаптации (вид работы)** к пункту 4.1 Акта обследования ОСИ
		№ на плане	№ фото	
Территория, прилегающая к зданию (участок)	ДП-В		1,19-21	-

* указывается: ДП-В - доступно полностью всем; ДП-И (К, О, С, Г, У) – доступно полностью избирательно (указать категории инвалидов); ДЧ-В - доступно частично всем; ДЧ-И (К, О, С, Г, У) – доступно частично избирательно (указать категории инвалидов); ДУ - доступно условно, ВНД - недоступно

**указывается один из вариантов: не нуждается; ремонт (текущий, капитальный); индивидуальное решение с ТСР; технические решения невозможны – организация альтернативной формы обслуживания

Комментарий к заключению: результат состояния доступности данной структурно-функциональной зоны – ДОСТУПНО ПОЛНОСТЬЮ ВСЕМ

Приложение 2

к Акту обследования ОСИ
к паспорту доступности ОСИ
№ 09 от «21» января 2022 г.

**I Результаты обследования:
2. Входа (входов) в здание**

Шахматный клуб «Белая ладья», 455000, Челябинская область, г. Магнитогорск, ул. Галиуллина, 24 а
Наименование объекта, адрес

№ п/п	Наименование функционально-планировочного элемента	Наличие элемента			Выявленные нарушения и замечания		Работы по адаптации объектов	
		есть/нет	№ на плане	№ фото	Содержание	Значимо для инвалида (категория)	Содержание	Виды работ
2.1	Лестница (наружная)	есть		5	-	-	-	-
2.2	Пандус (наружный)	есть		2,3	-	-	-	-
2.3	Входная площадка (перед дверью)	есть		5	-	-	-	-
2.4	Дверь (входная)	есть		4, 16	Отсутствуют средства распознавания входной двери	С	Выделить фактурой, цветом, иными средствами распознавания входную дверь	ТР
2.5	Тамбур	есть		5	-	-	-	-
	ОБЩИЕ требования к зоне				Нет	-	-	-

II Заключение по зоне:

Наименование структурно-функциональной зоны	Состояние доступности* (к пункту 3.4 Акта обследования ОСИ)	Приложение		Рекомендации по адаптации (вид работы)** к пункту 4.1 Акта обследования ОСИ
		№ на плане	№ фото	
Вход (входы) в здание	ДП-И (Г, К, О, С)		2-5, 16	Ремонт текущий

* указывается: ДП-В - доступно полностью всем; ДП-И (К, О, С, Г, У) – доступно полностью избирательно (указать категории инвалидов); ДЧ-В - доступно частично всем; ДЧ-И (К, О, С, Г, У) – доступно частично избирательно (указать категории инвалидов); ДУ - доступно условно, ВНД - недоступно

**указывается один из вариантов: не нуждается; ремонт (текущий, капитальный); индивидуальное решение с ТСП; технические решения невозможны – организация альтернативной формы обслуживания

Комментарий к заключению: после выполнения работ по адаптации ожидаемый результат состояния доступности данной структурно-функциональной зоны – ДОСТУПНО ПОЛНОСТЬЮ ИЗБИРАТЕЛЬНО (К, О, С, Г)

Приложение 3

к Акту обследования ОСИ
к паспорту доступности ОСИ № 09
от «21» января 2022 г.

I Результаты обследования:

3. Пути (путей) движения внутри здания (в т.ч. путей эвакуации)

Шахматный клуб «Белая ладья», 455000, Челябинская область, г. Магнитогорск, ул. Галиуллина, 24 а
Наименование объекта, адрес

№ п/п	Наименование функционально-планировочного элемента	Наличие элемента			Выявленные нарушения и замечания		Работы по адаптации объектов	
		есть/нет	№ на плане	№ фото	Содержание	Значимо для инвалида (категория)	Содержание	Виды работ
3.1	Коридор (вестибюль, зона ожидания, галерея, балкон)	есть		6,7, 10	-	-	-	-
3.2	Лестница (внутри здания)	нет			-	-	-	-
3.3	Пандус (внутри здания)	нет			-	-	-	-
3.4	Лифт пассажирский (или подъемник)	нет			-	-	-	-
3.5	Дверь	есть		7-10, 18	Не соблюдено требование в части информатизации зоны: отсутствуют рельефные и т.п. знаки, высота размещения не соответствует требуемой (1,4 м до 1,75 м)	Все категории	Выполнить информирующее обозначение помещений	ТР
3.6	Пути эвакуации (в т.ч. зоны безопасности)	есть		6,7	-	-	-	-
	ОБЩИЕ требования к зоне				-	-	-	-

II Заключение по зоне:

Наименование структурно-функциональной зоны	Состояние доступности* (к пункту 3.4 Акта обследования ОСИ)	Приложение		Рекомендации по адаптации (вид работы)** к пункту 4.1 Акта обследования ОСИ
		№ на плане	№ фото	
Путь (пути) движения внутри здания (в т.ч. пути эвакуации)	ДП-И (Г, К, О, С)		6,7-10,18	Ремонт текущий

* указывается: ДП-В - доступно полностью всем; ДП-И (К, О, С, Г, У) – доступно полностью избирательно (указать категории инвалидов); ДЧ-В - доступно частично всем; ДЧ-И (К, О, С, Г, У) – доступно частично избирательно (указать категории инвалидов); ДУ - доступно условно, ВНД - недоступно

**указывается один из вариантов: не нуждается; ремонт (текущий, капитальный); индивидуальное решение с ТСР; технические решения невозможны – организация альтернативной формы обслуживания

Комментарий к заключению: после выполнения работ по адаптации ожидаемый результат состояния доступности данной структурно-функциональной зоны – ДОСТУПНО ПОЛНОСТЬЮ ИЗБИРАТЕЛЬНО (К, О, С, Г).

Приложение 4 (II)

к Акту обследования ОСИ
к паспорту доступности ОСИ № 04
от «22» января 2022 г.

**I Результаты обследования:
Вариант I – зона обслуживания инвалидов**

Шахматный клуб «Белая ладья», 455000, Челябинская область, г. Магнитогорск, ул. Галиуллина, 24 а

Наименование объекта, адрес

№ п/п	Наименование функционально-планировочного элемента	Наличие элемента			Выявленные нарушения и замечания		Работы по адаптации объектов	
		есть/нет	№ на плане	№ фото	Содержание	Значимо для инвалида (категория)	Содержание	Виды работ
4.1	Кабинетная форма обслуживания	нет			-	-	-	-
4.2	Зальная форма обслуживания	есть		11, 12	Не соблюдено требование в части информатизации зоны: отсутствуют рельефные и т.п. знаки, высота размещения не соответствует требуемой (1,4 м до 1,75 м)	Все категории	Выполнить информирующее обозначение помещений	ТР
4.3	Прилавочная форма обслуживания	нет			-	-	-	-
4.4	Форма обслуживания с перемещением по маршруту	нет			-	-	-	-
4.5	Кабина индивидуального обслуживания	нет			-	-	-	-
	ОБЩИЕ требования к зоне				Не соблюдено требование в части информатизации зоны: отсутствуют рельефные и т.п. знаки, высота размещения не соответствует требуемой (1,4 м до 1,75 м)	Все категории	Выполнить информирующее обозначение помещений	ТР

II Заключение по зоне:

Наименование структурно-функциональной зоны	Состояние доступности* (к пункту 3.4 Акта обследования ОСИ)	Приложение		Рекомендации по адаптации (вид работы)** к пункту 4.1 Акта обследования ОСИ
		№ на плане	№ фото	
Зона целевого назначения здания (целевого посещения объекта)	ДП-И (К, О, С, Г)		11,12	Ремонт текущий

* указывается: ДП-В - доступно полностью всем; ДП-И (К, О, С, Г, У) – доступно полностью избирательно (указать категории инвалидов); ДЧ-В - доступно частично всем; ДЧ-И (К, О, С, Г, У) – доступно частично избирательно (указать категории инвалидов); ДУ - доступно условно, ВНД - недоступно

**указывается один из вариантов: не нуждается; ремонт (текущий, капитальный); индивидуальное решение с ТСР; технические решения невозможны – организация альтернативной формы обслуживания

Комментарий к заключению: после выполнения работ по адаптации ожидаемый результат состояния доступности данной структурно-функциональной зоны – ДОСТУПНО ПОЛНОСТЬЮ ИЗБИРАТЕЛЬНО (К, О, С, Г)

Приложение 5

к Акту обследования ОСИ
к паспорту доступности ОСИ
№ 09 от «21» января 2022 г.

**I Результаты обследования:
5. Санитарно-гигиенических помещений**

Шахматный клуб «Белая ладья», 455000, Челябинская область, г. Магнитогорск, ул. Галиуллина, 24 а
Наименование объекта, адрес

№ п/п	Наименование функционально-планировочного элемента	Наличие элемента			Выявленные нарушения и замечания		Работы по адаптации объектов	
		есть/ нет	№ на плане	№ фото	Содержание	Значимо для инвалида (категория)	Содержание	Виды работ
5.1	Туалетная комната	есть		13-15	-	-	-	-
5.2	Душевая/ ванная комната	нет			-	-	-	-
5.3	Бытовая комната (гардеробная)	есть		11	-	-	-	-
	ОБЩИЕ требования к зоне	есть		-	Не соблюдено требование в части информатизации зоны: отсутствуют рельефные и т.п. знаки, высота размещения не соответствует требуемой (1,4 м до 1,75 м)	Все категории	Выполнить информирующее обозначение помещений	ТР

II Заключение по зоне:

Наименование структурно-функциональной зоны	Состояние доступности* (к пункту 3.4 Акта обследования ОСИ)	Приложение		Рекомендации по адаптации (вид работы)** к пункту 4.1 Акта обследования ОСИ
		№ на плане	№ фото	
Санитарно-гигиенические помещения	ДП-И (Г, К, О, С)		11,13-15	Ремонт текущий

* указывается: ДП-В - доступно полностью всем; ДП-И (К, О, С, Г, У) – доступно полностью избирательно (указать категории инвалидов); ДЧ-В - доступно частично всем; ДЧ-И (К, О, С, Г, У) – доступно частично избирательно (указать категории инвалидов); ДУ - доступно условно, ВНД - недоступно

**указывается один из вариантов: не нуждается; ремонт (текущий, капитальный); индивидуальное решение с ТСП; технические решения невозможны – организация альтернативной формы обслуживания

Комментарий к заключению: после выполнения работ по адаптации ожидаемый результат состояния доступности данной структурно-функциональной зоны – ДОСТУПНО ПОЛНОСТЬЮ ИЗБИРАТЕЛЬНО (К, О, С, Г)

Приложение 6

к Акту обследования ОСИ
к паспорту доступности ОСИ
№ 09 от «21» января 2022 г.

I Результаты обследования:
6. Системы информации на объекте

Шахматный клуб «Белая ладья», 455000, Челябинская область, г. Магнитогорск, ул. Галиуллина, 24 а
Наименование объекта, адрес

№ п/п	Наименование функционально-планировочного элемента	Наличие элемента			Выявленные нарушения и замечания		Работы по адаптации объектов	
		есть/нет	№ на плане	№ фото	Содержание	Значимо для инвалида (категория)	Содержание	Виды работ
6.1	Визуальные средства	есть		16-18	-	-	-	индивидуальное решение с ТСР
6.2	Акустические средства	есть		-	-	-	-	-
6.3	Тактильные средства	есть		-	Не соответствует требованиям п. 6.5.9 СП59.13330.2020	С	Организовать получение тактильной информации согласно требованиям п. 6.5.9 СП59.13330.2016	индивидуальное решение с ТСР
	ОБЩИЕ требования к зоне				Не соответствует требованиям СП59.13330.2020	С	Организовать получение информации и сигнализации об опасности в комплексе для всех категорий инвалидов (визуальными, звуковыми и тактильными)	индивидуальное решение с ТСР
					Не соблюдено требование в части информатизации зоны: отсутствуют рельефные и т.п. знаки, высота размещения не соответствует требуемой (1,4 м до 1,75 м)	Все категории	Выполнить информирующее обозначение помещений	индивидуальное решение с ТСР

II Заключение по зоне:

Наименование структурно-функциональной зоны	Состояние доступности* (к пункту 3.4 Акта обследования ОСИ)	Приложение		Рекомендации по адаптации (вид работы)** к пункту 4.1 Акта обследования ОСИ
		№ на плане	№ фото	
Системы информации на объекте	ДП-И (К,О,Г)		16-18	Индивидуальное решение с ТСП

* указывается: ДП-В - доступно полностью всем; ДП-И (К, О, С, Г, У) – доступно полностью избирательно (указать категории инвалидов); ДЧ-В - доступно частично всем; ДЧ-И (К, О, С, Г, У) – доступно частично избирательно (указать категории инвалидов); ДУ - доступно условно, ВНД - недоступно

**указывается один из вариантов: не нуждается; ремонт (текущий, капитальный); индивидуальное решение с ТСП; технические решения невозможны – организация альтернативной формы обслуживания

Комментарий к заключению: после выполнения работ по адаптации ожидаемый результат состояния доступности данной структурно-функциональной зоны – ДОСТУПНО ПОЛНОСТЬЮ ИЗБИРАТЕЛЬНО (К, О, С, Г)

I Результаты обследования: Фото основных структурно-функциональных зон

1. Территории, прилегающей к зданию (участок)

Шахматный клуб «Белая ладья», 455000, Челябинская область, г. Магнитогорск, ул. Галиуллина, д.24 а

№ фото	Результаты фотофиксации	№ фото	Результаты фотофиксации
1			

2. Входа (входов) в здание

Шахматный клуб «Белая ладья», 455000, Челябинская область, г. Магнитогорск, ул. Галиуллина, д.24 а



№ фото	Результаты фотофиксации	№ фото	Результаты фотофиксации
2			

№ фото	Результаты фотофиксации	№ фото	Результаты фотофиксации
3	 A photograph showing the exterior of a building with a ramp leading to the entrance. A blue parking sign with a white wheelchair symbol is visible. The building has a sign that says "БЕЛАЯ" and a chess piece logo. The ground is covered in snow.	4	 A photograph of a grey door with a red fire alarm bell above it. There is a "no smoking" sign and several yellow informational signs on the door.

№ фото	Результаты фотофиксации	№ фото	Результаты фотофиксации
5			

3. Пути (путей) движения внутри здания (в т.ч. путей эвакуации)

Шахматный клуб «Белая ладья», 455000, Челябинская область, г. Магнитогорск, ул. Галиуллина, д.24 а

№ фото	Результаты фотофиксации	№ фото	Результаты фотофиксации
6		7	

№ фото	Результаты фотофиксации	№ фото	Результаты фотофиксации
8		10	
9			

Вариант I – зона обслуживания инвалидов



Шахматный клуб «Белая ладья», 455000, Челябинская область, г. Магнитогорск, ул. Галиуллина, д.24 а

№ фото	Результаты фотофиксации	№ фото	Результаты фотофиксации
11	<p style="text-align: center;">Гардероб (помощь сотрудника)</p>  A photograph of a locker room. The room features two rows of lockers with bright orange doors. The top row of lockers is empty, while the bottom row has several coats hanging from the hooks. The coats include a blue puffer jacket, a floral patterned jacket, a silver quilted jacket, a grey quilted jacket, and a brown fur-lined coat. A pair of black shoes is on the floor in front of the silver jacket. A doorway is visible on the right side of the room. The floor is made of light-colored square tiles.		

№ фото	Результаты фотофиксации	№ фото	Результаты фотофиксации
12	<p data-bbox="1099 245 1285 284">Игровой зал</p> 		



5. Санитарно-гигиенических помещений

Шахматный клуб «Белая ладья», 455000, Челябинская область, г. Магнитогорск, ул. Галиуллина, д.24 а

№ фото	Результаты фотофиксации	№ фото	Результаты фотофиксации
13		14	



6. Системы информации на объекте

Шахматный клуб «Белая ладья», 455000, Челябинская область, г. Магнитогорск, ул. Галиуллина, д.24 а

№ фото	Результаты фотофиксации	№ фото	Результаты фотофиксации
16		17	

7. Пути движения к объекту (от остановки транспорта)

Шахматный клуб «Белая ладья», 455000, Челябинская область, г. Магнитогорск, ул. Галиуллина, д.24 а

№ фото	Результаты фотофиксации	№ фото	Результаты фотофиксации
19		20	
21			