

АДМИНИСТРАЦИЯ ГОРОДА МАГНИТОГОРСКА
УПРАВЛЕНИЕ ПО ФИЗИЧЕСКОЙ КУЛЬТУРЕ И СПОРТУ
Муниципальное бюджетное учреждение
«Спортивно-оздоровительный комплекс «Умка» г. Магнитогорска

№ 08


Паспорт доступности объекта
для инвалидов
и маломобильных групп населения
по адресу: ул. Центральный переход, 1
Гребная база



г. Магнитогорск, 2021

СОГЛАСОВАНО:

УТВЕРЖДАЮ:



Директор МБУ «СОК «Умка»
г.Магнитогорска
Тарасов К.В.
2021 г.

**Паспорт
доступности объекта: Гребная база, ул. Центральный переход, д.1
для инвалидов и маломобильных групп населения**

1. Общие сведения об объекте

1.1. Наименование/вид объекта:	Гребная база
1.2. Адрес объекта:	455000 Челябинская область, г. Магнитогорск, ул. Центральный переход, д.1
1.3. Сведения об объекте:	отдельно стоящее здание в 1 этаж – 1256,7 кв.м, эллинги – 6 шт., 655,4 кв.м
1.4. Год ввода объекта в эксплуатацию:	отдельно стоящее здание – 1997, эллинг – 1973
1.5. Дата последнего капитального ремонта:	
1.6. Наименование собственника объекта:	Администрация г. Магнитогорска
1.7. Адрес места нахождения объекта:	ул. Центральный переход, д.1
1.8. Форма собственности объекта:	Муниципальная собственность
1.9. Пропускная способность объекта:	50 чел.

2. Характеристика использования объекта

- 2.1. Сфера деятельности: физическая культура и спорт.
- 2.2. Виды оказываемых услуг: Спортивная подготовка.
- 2.3. Форма оказания услуг: на объекте.
- 2.4. Категории обслуживаемого контингента: все возрастные категории.
- 2.5. Категории обслуживаемых инвалидов: инвалиды с нарушениями слуха, инвалиды с нарушениями зрения.

3. Оценка доступности объекта

3.1. Путь следования к объекту пассажирским транспортом:

Трамвай: №7,20,22,33,4,8,9,12.

Маршрутное такси №56,18,37.

Наличие адаптированного пассажирского транспорта к объекту: Да, трамвайные вагоны с переменным уровнем пола, оснащенные пандусом: Трамвай: №7,20,22,33,4,8,9,12.

3.2. Путь следования к объекту от ближайшей остановки общественного транспорта:

3.2.1 расстояние до объекта от остановки транспорта 700,00 м

3.2.2 время движения (пешком) 20 мин

3.2.3 наличие выделенного от проезжей части пешеходного пути: да

3.2.4 Перекрестки: нет

3.2.5 Информация на пути следования к объекту: нет

3.2.6 Перепады высоты на пути: нет.

Их обустройство для инвалидов на коляске: нет

3.3. Организация доступности объекта для инвалидов – форма обслуживания

№ п/п	Категория инвалидов (вид нарушения)	Вариант организации доступности объекта (формы обслуживания)*
1.	Все категории инвалидов и МГН	ВНД
	<i>в том числе инвалиды:</i>	
2	передвигающиеся на креслах-колясках	ВНД
3	с нарушениями опорно-двигательного аппарата	ВНД
4	с нарушениями зрения	А
5	с нарушениями слуха	А
6	с нарушениями умственного развития	ВНД

* - указывается один из вариантов: «А», «Б», «ДУ», «ВНД»

3.4. Состояние доступности объекта для инвалидов:

№ п/п	Структурно-функциональные зоны объекта	Состояние доступности объекта
1	Территория, прилегающая к зданию (участок)	ДЧ-И (Г, С)
2	Вход (входы) в здание	ДЧ-И (Г)
3	Путь (пути) движения внутри здания (в т.ч. пути эвакуации)	ДЧ-И (Г)
4	Зона целевого назначения здания (целевого посещения объекта)	ДЧ-И (Г)
5	Санитарно-гигиенические помещения	ДЧ-И (Г)
6	Система информации и связи (на всех зонах)	ВНД
7	Пути движения к объекту (от остановки транспорта)	ДЧ-И (Г)

3.5. Заключение о состоянии доступности объекта для инвалидов: ДЧ-И (Г) – доступно частично избирательно.

4. Рекомендации по адаптации основных структурных элементов объекта

4.1. Требуемые мероприятия по адаптации объекта: Выполнение капитального, текущего ремонтов – приведение объекта в соответствие с требованиями СП59.13330.2016.

4.2. Ожидаемый результат состояния доступности объекта после выполнения мероприятий по адаптации: ДОСТУПНО ПОЛНОСТЬЮ ИЗБИРАТЕЛЬНО (К, О, С, Г).

№ п/п	Структурно-функциональные зоны объекта	Рекомендации по адаптации объекта	Сроки исполнения
1	Территория, прилегающая к объекту	Ремонт капитальный	2022 – 2024 гг. при наличии финансирования
2	Вход в объект	Ремонт капитальный, текущий	2022 – 2024 гг. при наличии финансирования
3	Пути движения внутри объекта (в том числе, пути эвакуации)	Ремонт капитальный	2022 – 2024 гг. при наличии финансирования

4	Зона целевого назначения объекта	Ремонт капитальный	2022 – 2024 гг. при наличии финансирования
5	Санитарно-гигиенические зоны	Ремонт капитальный	2022 – 2024 гг. при наличии финансирования
6	Система информации и связи	Ремонт капитальный, индивидуальное решение с ТСР	2022 – 2024 гг. при наличии финансирования
7	Пути движения к объекту (от остановки транспорта)	Ремонт капитальный, индивидуальное решение с ТСР	2022 – 2024 гг. при наличии финансирования
8	Все зоны и участки	Ремонт капитальный	2022 – 2024 гг. при наличии финансирования

5. Особые отметки

5.1. Паспорт доступности объекта составлен на основании акта обследования объекта от «15» февраля 2021 года №02. Работы по адаптации объекта изложены в Приложениях №№1-6 к Акту обследования ОСИ от «15» февраля 2021 г. №02.


МБУ «СОК «Умка» г. Магнитогорска оставляет за собой право вносить изменения и дополнения в Паспорт доступности объекта и предоставляемых на нем услуг с учетом финансирования и потребности в предоставлении услуг с учетом изменения федерального и регионального законодательства.

Председатель комиссии: Карп П.Н. Каримов
(подпись/Ф.И.О.)

Члены комиссии: Медведева А.А.
(подпись/Ф.И.О.)

О.Н. Козлова
(подпись/Ф.И.О.)

И.А. Матвишук
(подпись/Ф.И.О.)



УТВЕРЖДАЮ:

Директор МБУ «СОК «Умка»

г.Магнитогорска

Тарасов К.В.

2021 г.

**АНКЕТА
(информация об объекте социальной инфраструктуры)
К ПАСПОРТУ ДОСТУПНОСТИ ОСИ
№ 08**

1. Общие сведения об объекте

1.1. Наименование (вид) объекта: Гребная база

1.2. Адрес объекта: 455000, Челябинская область, г. Магнитогорск, ул. Центральный переход, д.1

1.3. Сведения о размещении объекта:- отдельно стоящее здание в 1 этаж – 1256,7кв.м, эллинги – 6 шт., 655,4 кв.м

1.4. Год постройки: отдельно стоящее здание – 1997, элинг – 1973, последнего капитального ремонта –

1.5. Дата предстоящих плановых ремонтных работ: текущего – , капитального –.

Сведения об организации, расположенной на объекте

1.6.Название организации (учреждения), (полное юридическое наименование – согласно Уставу, краткое наименование): Муниципальное бюджетное учреждение «Спортивно-оздоровительный комплекс «Умка» г.Магнитогорска, МБУ «СОК «Умка» г. Магнитогорска.

1.7.Юридический адрес организации (учреждения): 455000 Челябинская область, г. Магнитогорск, ул. Советская, д. 211

2. Характеристика деятельности организации на объекте

Дополнительная информация: Спортивная подготовка

3. Состояние доступности объекта

3.1. Путь следования к объекту пассажирским транспортом:

Трамвай: №7,20,22,33,4,8,9,12.

Маршрутное такси №56,18,37.

Наличие адаптированного пассажирского транспорта к объекту: Да, трамвайные вагоны с переменным уровнем пола, оснащенные пандусом: Трамвай: №7,20,22,33,4,8,9,12.

3.2. Путь следования к объекту от ближайшей остановки общественного транспорта:

3.2.1 расстояние до объекта от остановки транспорта 700,00 м

3.2.2 время движения (пешком) 20 мин

3.2.3 наличие выделенного от проезжей части пешеходного пути: да

3.2.4 Перекрестки: нет

3.2.5 Информация на пути следования к объекту: нет

3.2.6 Перепады высоты на пути: нет.

Их обустройство для инвалидов на коляске: нет

3.3 Вариант организации доступности ОСИ (формы обслуживания)*
с учетом СП 35-101-2001

№ п/п	Категория инвалидов (вид нарушения)	Вариант организации доступности объекта
1.	Все категории инвалидов и МГН	ВНД
	<i>в том числе инвалиды:</i>	
2	передвигающиеся на креслах-колясках	ВНД
3	с нарушениями опорно-двигательного аппарата	ВНД
4	с нарушениями зрения	А
5	с нарушениями слуха	А
6	с нарушениями умственного развития	ВНД

* - указывается один из вариантов: «А», «Б», «ДУ», «ВНД»

4. Управленческое решение

(предложения по адаптации основных структурных элементов объекта)

№ п/п	Основные структурно-функциональные зоны объекта	Рекомендации по адаптации объекта (вид работы)*
1	Территория, прилегающая к зданию (участок)	Ремонт капитальный
2	Вход (входы) в здание	Ремонт капитальный, текущий
3	Путь (пути) движения внутри здания (в т.ч. пути эвакуации)	Ремонт капитальный
4	Зона целевого назначения (целевого посещения объекта)	Ремонт капитальный
5	Санитарно-гигиенические помещения	Ремонт капитальный
6	Система информации на объекте (на всех зонах)	Ремонт капитальный, индивидуальное решение с ТСР
7	Пути движения к объекту (от остановки транспорта)	Ремонт капитальный, индивидуальное решение с ТСР
8.	Все зоны и участки	Ремонт капитальный

*- указывается один из вариантов (видов работ): не нуждается; ремонт (текущий, капитальный); индивидуальное решение с ТСР; технические решения невозможны – организация альтернативной формы обслуживания

Размещение информации на Карте доступности субъекта Российской Федерации
согласовано: _____ Козлова О.Н., специалист по охране труда, (3519) 41 81 88

(подпись, Ф.И.О., должность; координаты для связи уполномоченного представителя объекта)


УТВЕРЖДАЮ:

Директор МБУ «СОК «Умка»

г.Магнитогорска

Тарасов К.В.

2021 г.



**АКТ ОБСЛЕДОВАНИЯ
объекта социальной инфраструктуры
К ПАСПОРТУ ДОСТУПНОСТИ ОСИ
№08**

Челябинская область
Наименование территориального образования субъекта
Российской Федерации

«15» февраля 2021 г.

1. Общие сведения об объекте

1.1. Наименование (вид) объекта: Гребная база

1.2. Адрес объекта: 455000, Челябинская область, г. Магнитогорск,
ул. Центральный переход, д.1

1.3. Сведения о размещении объекта:- отдельно стоящее здание в 1 этаж – 1256,7кв.м,
эллипсы – 6 шт., 655,4 кв.м

1.4. Год постройки: отдельно стоящее здание – 1997, эллипс – 1973, последнего
капитального ремонта –

1.5. Дата предстоящих плановых ремонтных работ: текущего – , капитального –.

Сведения об организации, расположенной на объекте

1.6.Название организации (учреждения), (полное юридическое наименование – согласно
Уставу, краткое наименование): Муниципальное бюджетное учреждение «Спортивно-
оздоровительный комплекс «Умка» г.Магнитогорска, МБУ «СОК «Умка»
г. Магнитогорска.

1.7.Юридический адрес организации (учреждения): 455000 Челябинская область,
г. Магнитогорск, ул. Советская, д. 211

2. Характеристика деятельности организации на объекте

Дополнительная информация: Спортивная подготовка

3. Состояние доступности объекта

3.1. Путь следования к объекту пассажирским транспортом:

Трамвай: №7,20,22,33,4,8,9,12.

Маршрутное такси №56,18,37.

Наличие адаптированного пассажирского транспорта к объекту: Да, трамвайные вагоны с
переменным уровнем пола, оснащенные пандусом: Трамвай: №7,20,22,33,4,8,9,12.

3.2. Путь следования к объекту от ближайшей остановки общественного транспорта:

3.2.1 расстояние до объекта от остановки транспорта 700,00 м

3.2.2 время движения (пешком) 20 мин

3.2.3 наличие выделенного от проезжей части пешеходного пути: да

3.2.4 Перекрестки: нет

3.2.5 Информация на пути следования к объекту: нет

3.2.6 Перепады высоты на пути: нет.

Их обустройство для инвалидов на коляске: нет

3.3. Организация доступности объекта для инвалидов – форма обслуживания

№ п/п	Категория инвалидов (вид нарушения)	Вариант организации доступности объекта (формы обслуживания)*
1	Все категории инвалидов и МГН	ВНД
	<i>в том числе инвалиды:</i>	
2	передвигающиеся на креслах-колясках	ВНД
3	с нарушениями опорно-двигательного аппарата	ВНД
4	с нарушениями зрения	А
5	с нарушениями слуха	А
6	с нарушениями умственного развития	ВНД

* - указывается один из вариантов: «А», «Б», «ДУ», «ВНД»

3.4. Состояние доступности основных структурно-функциональных зон

№ п/п	Основные структурно-функциональные зоны	Состояние доступности, в том числе для основных категорий инвалидов**	Приложение	
			№ на плане	№ фото
1	Территория, прилегающая к зданию (участок)	ДЧ-И (Г, С)		
2	Вход (входы) в здание	ДЧ-И (Г)		
3	Путь (пути) движения внутри здания (в т.ч. пути эвакуации)	ДЧ-И (Г)		
4	Зона целевого назначения здания (целевого посещения объекта)	ДЧ-И (Г)		
5	Санитарно-гигиенические помещения	ДЧ-И (Г)		
6	Система информации и связи (на всех зонах)	ВНД		
7	Пути движения к объекту (от остановки транспорта)	ДЧ-И (Г)		

** Указывается: ДП-В - доступно полностью всем; ДП-И (К, О, С, Г, У) – доступно полностью избирательно (указать категории инвалидов); ДЧ-В - доступно частично всем; ДЧ-И (К, О, С, Г, У) – доступно частично избирательно (указать категории инвалидов); ДУ - доступно условно, ВНД - недоступно

3.5. ИТОГОВОЕ ЗАКЛЮЧЕНИЕ о состоянии доступности ОСИ: ДЧ-И (Г) – доступно частично избирательно.

4. Управленческое решение (проект)

4.1. Рекомендации по адаптации основных структурных элементов объекта:

№ п/п	Основные структурно-функциональные зоны объекта	Рекомендации по адаптации объекта (вид работы)*
1	Территория, прилегающая к зданию (участок)	Ремонт капитальный
2	Вход (входы) в здание	Ремонт капитальный, текущий
3	Путь (пути) движения внутри здания (в т.ч. пути эвакуации)	Ремонт капитальный

№ п/п	Основные структурно-функциональные зоны объекта	Рекомендации по адаптации объекта (вид работы)*
4	Зона целевого назначения здания (целевого посещения объекта)	Ремонт капитальный
5	Санитарно-гигиенические помещения	Ремонт капитальный
6	Система информации на объекте (на всех зонах)	Ремонт капитальный, индивидуальное решение с ТСР
7	Пути движения к объекту (от остановки транспорта)	Ремонт капитальный, индивидуальное решение с ТСР
8.	Все зоны и участки	Ремонт капитальный

*- указывается один из вариантов (видов работ): не нуждается; ремонт (текущий, капитальный); индивидуальное решение с ТСР; технические решения невозможны – организация альтернативной формы обслуживания

4.2. Период проведения работ _____ в рамках исполнения

(указывается наименование документа: программы, плана)

4.3 Ожидаемый результат (по состоянию доступности) после выполнения работ по адаптации
ДОСТУПНО ПОЛНОСТЬЮ ИЗБИРАТЕЛЬНО (К, О, С, Г)

Оценка результата исполнения программы, плана (по состоянию доступности)

4.4. Для принятия решения требуется, не требуется (нужное подчеркнуть):

4.4.1. согласование на Комиссии _____

(наименование Комиссии по координации деятельности в сфере обеспечения доступной среды жизнедеятельности для инвалидов и других МГН)

4.4.2. согласование работ с надзорными органами _____

(в сфере проектирования и строительства, архитектуры, охраны памятников, другое - указать)

4.4.3. техническая экспертиза; разработка проектно-сметной документации;

4.4.4. согласование с вышестоящей организацией (собственником объекта);

4.4.5. согласование с общественными организациями инвалидов;

4.4.6. другое _____.

Имеется заключение уполномоченной организации о состоянии доступности объекта (наименование документа и выдавшей его организации, дата), прилагается

4.7. Информация может быть размещена (обновлена) на Карте доступности субъекта Российской Федерации: <http://kartadostupnosti.ru/>; <https://zhit-vmeste.ru/map/> .

(наименование сайта, портала)

5. Особые отметки

ПРИЛОЖЕНИЯ:

Результаты обследования:

- | | |
|--|---------|
| 1. Территории, прилегающей к объекту | на 2 л. |
| 2. Входа (входов) в здание | на 2 л. |
| 3. Путей движения в здании | на 2 л. |
| 4. Зоны целевого назначения объекта | на 2 л. |
| 5. Санитарно-гигиенических помещений | на 2 л. |
| 6. Системы информации (и связи) на объекте | на 2 л. |

Поэтажные планы, паспорт БТИ _____ на _____ л.

Другое (в том числе дополнительная информация о путях движения к объекту) _____

Руководитель

рабочей группы:

Главный инженер, Харитонов П.Н.

(Должность, Ф.И.О.)

_____ (Подпись)

Члены рабочей группы: Специалист по охране труда, Козлова О.Н.

(Должность, Ф.И.О.)

_____ (Подпись)

Заведующий хозяйством, Матюшкина Р.А.

(Должность, Ф.И.О.)

_____ (Подпись)

Уполномоченный по охране труда от трудового коллектива, Корона Н.Н.

(Должность, Ф.И.О.)

_____ (Подпись)

В том числе:

представители общественных
организаций инвалидов

_____ (Должность, Ф.И.О.)

_____ (Подпись)

_____ (Должность, Ф.И.О.)

_____ (Подпись)

представители организации,
расположенной на объекте

_____ (Должность, Ф.И.О.)

_____ (Подпись)

_____ (Должность, Ф.И.О.)

_____ (Подпись)

Управленческое решение согласовано « ____ » _____ 20 ____ г. (протокол № ____)

Комиссией (название) _____

I Результаты обследования:

1. Территории, прилегающей к зданию (участок)

Гребная база: 455000, Челябинская область, г. Магнитогорск, ул. Центральный переход, д.1

Наименование объекта, адрес

№ п/п	Наименование функционально-планировочного элемента	Наличие элемента			Выявленные нарушения и замечания		Работы по адаптации объектов	
		есть/ нет	№ на плане	№ фото	Содержание	Значимо для инвалида (категория)	Содержание	Виды работ
1.1	Вход (входы) на территорию	есть			Отсутствуют элементы информации об объекте, доступные для всех категорий инвалидов	Все категории	Оборудовать доступными элементами информации об объекте в соответствии с категорией маломобильной группы	ТР
					Наличие препятствий для удобного передвижения МГН по территории к объекту	К, О, С	1. Включение в ограждения (заграждения) элементов опознавания и заблаговременного оповещения 2. Организация тротуара для всех групп инвалидов	КР
1.2	Путь (пути) движения на территории	есть			Не соответствует требованиям	Все категории	Привести к требуемым значениям СП59.13330.2016	КР
					Пути движения полностью не доступны инвалидам категории К, О	Все категории	Альтернативная форма обслуживания / проектные решения по организации доступа	КР
1.3	Лестница (наружная)	нет			-	-	-	-
1.4	Пандус (наружный)	нет			-	-	-	-
1.5	Автостоянка и парковка	есть		-	Нет выделенных зон для МГН	Все категории	Организовать парковку для автомашин с учетом требований СП59.13330.2016, СП 35-101-2001. Выделить и обозначить зоны для транспорта, управляемого инвалидами в габаритах, с выделением общей дорожки для движения кресла-коляски	КР

№ п/п	Наименование функционально-планировочного элемента	Наличие элемента			Выявленные нарушения и замечания		Работы по адаптации объектов	
		есть/нет	№ на плане	№ фото	Содержание	Значимо для инвалида (категория)	Содержание	Виды работ
	ОБЩИЕ требования к зоне				1. Недостаточная информационная поддержка на всех путях движения МГН 2. Пути движения полностью не доступны инвалидам категории К, О 3. Отсутствует зона парковки для автотранспорта. Нет выделенных зон для МГН	Все категории	1. Организация технических средств информации общего пользования для инвалидов: визуальные средства отображения информации; звуковые средства воспроизведения информации – акустические средства; тактильные средства отображения информации 2. Альтернативная форма обслуживания / проектные решения по организации доступа 3. Организовать парковку для автомашин с учетом требований СП59.13330.2016, СП 35-101-2001. Выделить и обозначить зоны для транспорта, управляемого инвалидами в габаритах, с выделением общей дорожки для движения кресла-коляски	КР

II Заключение по зоне:

Наименование структурно-функциональной зоны	Состояние доступности* (к пункту 3.4 Акта Обследования ОСИ)	Приложение		Рекомендации по адаптации (вид работы)** к пункту 4.1 Акта обследования ОСИ
		№ на плане	№ фото	
Территория, прилегающая к зданию (участок)	ДЧ-И (Г, С)			Ремонт капитальный

* указывается: ДП-В - доступно полностью всем; ДП-И (К, О, С, Г, У) – доступно полностью избирательно (указать категории инвалидов); ДЧ-В - доступно частично всем; ДЧ-И (К, О, С, Г, У) – доступно частично избирательно (указать категории инвалидов); ДУ - доступно условно, ВНД - недоступно

**указывается один из вариантов: не нуждается; ремонт (текущий, капитальный); индивидуальное решение с ТСР; технические решения невозможны – организация альтернативной формы обслуживания

Комментарий к заключению: после выполнения работ по адаптации ожидаемый результат состояния доступности данной структурно-функциональной зоны – ДОСТУПНО ПОЛНОСТЬЮ ИЗБИРАТЕЛЬНО (К, О, С, Г)

Приложение 2

к Акту обследования ОСИ
к паспорту доступности ОСИ № 08 от
«15» февраля 2021 г.

I Результаты обследования:

2. Входа (входов) в здание

Гребная база: 455000, Челябинская область, г. Магнитогорск, ул. Центральный переход, д.1

Наименование объекта, адрес

№ п/п	Наименование функционально-планировочного элемента	Наличие элемента			Выявленные нарушения и замечания		Работы по адаптации объектов	
		есть/нет	№ на плане	№ фото	Содержание	Значимо для инвалида (категория)	Содержание	Виды работ
2.1	Лестница (наружная)	нет			Не соответствует требованиям	О, С, К	Привести к требуемым значениям СП59.13330.2016	КР
2.2	Пандус (наружный)	нет			-	-	-	-
2.3	Входная площадка (перед дверью)	есть			Отсутствуют средства информатизации общего пользования для инвалидов: визуальные средства отображения информации; звуковые средства воспроизведения информации – акустические средства; тактильные средства отображения информации	Все категории	Организация технических средств информации общего пользования для инвалидов: - устройство перед входом на расстоянии не более 0,9 м предупредительных знаков или разметки, тактильных и акустических указателей (в том числе рифленых покрытий площадок и полов); - размещение на площадках информационных устройств, табло, щитов с информацией о назначении, планировке и режиме работы объекта	ТР
2.4	Дверь (входная)	есть			Не соответствует требованиям	Все категории	Привести к требуемым значениям СП59.13330.2016	КР
					Отсутствуют средства информатизации общего пользования для инвалидов: визуальные средства отображения информации; звуковые средства воспроизведения информации – акустические средства; тактильные средства отображения информации	К, О, С	Оборудовать средствами информатизации общего пользования для инвалидов. Выделить фактурой, цветом, иными средствами распознавания входные двери	ТР

№ п/п	Наименование функционально-планировочного элемента	Наличие элемента			Выявленные нарушения и замечания		Работы по адаптации объектов	
		есть/нет	№ на плане	№ фото	Содержание	Значимо для инвалида (категория)	Содержание	Виды работ
2.5	Тамбур	нет			-	-	-	-
	ОБЩИЕ требования к зоне				-	-	-	-

II Заключение по зоне:

Наименование структурно-функциональной зоны	Состояние доступности* (к пункту 3.4 Акта обследования ОСИ)	Приложение		Рекомендации по адаптации (вид работы)** к пункту 4.1 Акта обследования ОСИ
		№ на плане	№ фото	
Вход (входы) в здание	ДЧ-И (Г)			Ремонт капитальный, текущий

* указывается: ДП-В - доступно полностью всем; ДП-И (К, О, С, Г, У) – доступно полностью избирательно (указать категории инвалидов); ДЧ-В - доступно частично всем; ДЧ-И (К, О, С, Г, У) – доступно частично избирательно (указать категории инвалидов); ДУ - доступно условно, ВНД - недоступно

**указывается один из вариантов: не нуждается; ремонт (текущий, капитальный); индивидуальное решение с ТСР; технические решения невозможны – организация альтернативной формы обслуживания

Комментарий к заключению: после выполнения работ по адаптации ожидаемый результат состояния доступности данной структурно-функциональной зоны – ДОСТУПНО ПОЛНОСТЬЮ ИЗБИРАТЕЛЬНО (К, О, С, Г) (по состоянию доступности)

Приложение 3

к Акту обследования ОСИ
к паспорту доступности ОСИ № 08
от «15» февраля 2021г.

I Результаты обследования:

3. Пути (путей) движения внутри здания (в т.ч. путей эвакуации)

Гребная база: 455000, Челябинская область, г. Магнитогорск, ул. Центральный переход, д.1

Наименование объекта, адрес

№ п/п	Наименование функционально-планировочного элемента	Наличие элемента			Выявленные нарушения и замечания		Работы по адаптации объектов	
		есть/нет	№ на плане	№ фото	Содержание	Значимо для инвалида (категория)	Содержание	Виды работ
3.1	Коридор (вестибюль, зона ожидания, галерея, балкон)	есть			Не соответствует требованиям	Все категории	Привести к требуемым значениям СП59.13330.2016	КР
3.2	Лестница (внутри здания)	нет		-	-	-	-	-
3.3	Пандус (внутри здания)	нет		-	-	-	-	-
3.4	Лифт пассажирский (или подъемник)	нет		-	-	-	-	-
3.5	Дверь	есть			Не соответствует требованиям СП 35-101-2001, СП59.13330.2016	Все категории	Привести к требуемым значениям СП59.13330.2016	КР
3.6	Пути эвакуации (в т.ч. зоны безопасности)	есть			-	-	-	-
	ОБЩИЕ требования к зоне				Не соответствует требованиям СП 35-101-2001, СП59.13330.2016	Все категории	Привести к требуемым значениям СП59.13330.2016	КР

II Заключение по зоне:

Наименование структурно-функциональной зоны	Состояние доступности* (к пункту 3.4 Акта обследования ОСИ)	Приложение		Рекомендации по адаптации (вид работы)** к пункту 4.1 Акта обследования ОСИ
		№ на плане	№ фото	
Путь (пути) движения внутри здания (в т.ч. пути эвакуации)	ДЧ-И (Г)			Ремонт капитальный

* указывается: ДП-В - доступно полностью всем; ДП-И (К, О, С, Г, У) – доступно полностью избирательно (указать категории инвалидов); ДЧ-В - доступно частично всем; ДЧ-И (К, О, С, Г, У) – доступно частично избирательно (указать категории инвалидов); ДУ - доступно условно, ВНД - недоступно

**указывается один из вариантов: не нуждается; ремонт (текущий, капитальный); индивидуальное решение с ТСР; технические решения невозможны – организация альтернативной формы обслуживания

Комментарий к заключению: после выполнения работ по адаптации ожидаемый результат состояния доступности данной структурно-функциональной зоны – **ДОСТУПНО ПОЛНОСТЬЮ ИЗБИРАТЕЛЬНО (О, С, Г) (по состоянию доступности)**

Приложение 4 (П)

к Акту обследования ОСИ
к паспорту доступности ОСИ № 08
от «15» февраля 2021г.

**I Результаты обследования:
Вариант I – зона обслуживания инвалидов**

Гребная база: 455000, Челябинская область, г. Магнитогорск, ул. Центральный переход, д.1

Наименование объекта, адрес

№ п/п	Наименование функционально-планировочного элемента	Наличие элемента			Выявленные нарушения и замечания		Работы по адаптации объектов	
		есть/нет	№ на плане	№ фото	Содержание	Значимо для инвалида (категория)	Содержание	Виды работ
4.1	Кабинетная форма обслуживания	нет			-	-	-	-
4.2	Зальная форма обслуживания	есть			На основных маршрутах движения не предусмотрены специальные тактильные полосы для информации и ориентации	С	Выделить тактильные полосы в соответствии с требованиями СП59.13330.2016 (п.8.5.8)	ТР
					Выход (вход) из помещения обслуживания не приспособлен для прохода МГН	Все категории	Организовать выход (вход) в соответствии с требованиями СП59.13330.2016	КР
					Не соблюдено требование в части информатизации зоны: отсутствуют рельефные и т.п. знаки, высота размещения не соответствует требуемой (1,4 м до 1,75 м)	Все категории	Выполнить информирующее обозначение помещений	ТР
4.3	Прилавочная форма обслуживания	есть		23	Высота окна кассы над уровнем пола более 0,8 м над уровнем пола	-	Привести к требуемым нормам расположение окна кассы / альтернативная форма обслуживания	ТР
4.4	Форма обслуживания с перемещением по маршруту	нет			-	-	-	-
4.5	Кабина индивидуального обслуживания	нет			-	-	-	-

№ п/п	Наименование функционально-планировочного элемента	Наличие элемента			Выявленные нарушения и замечания		Работы по адаптации объектов	
		есть/ нет	№ на плане	№ фото	Содержание	Значимо для инвалида (категория)	Содержание	Виды работ
	ОБЩИЕ требования к зоне				Не соответствует требованиям п.8.1.5, п.8.5.1, 8.5.2 СП59.13330.2016		Предусмотреть не менее 5% мест для инвалидов и других МГН от общей вместимости учреждения или расчетного количества посетителей (в том числе и при выделении зон специализированного обслуживания МГН в здании) с учетом требований СП59.13330.2016	КР
					Не соблюдено требование в части информатизации зоны: отсутствуют рельефные и т.п. знаки, высота размещения не соответствует требуемой (1,4 м до 1,75 м)	Все категории	Выполнить информирующее обозначение помещений	ТР

II Заключение по зоне:

Наименование структурно-функциональной зоны	Состояние доступности* (к пункту 3.4 Акта обследования ОСИ)	Приложение		Рекомендации по адаптации (вид работы)** к пункту 4.1 Акта обследования ОСИ
		№ на плане	№ фото	
Зона целевого назначения здания (целевого посещения объекта)	ДЧ-И (Г)			Ремонт капитальны

* указывается: ДП-В - доступно полностью всем; ДП-И (К, О, С, Г, У) – доступно полностью избирательно (указать категории инвалидов); ДЧ-В - доступно частично всем; ДЧ-И (К, О, С, Г, У) – доступно частично избирательно (указать категории инвалидов); ДУ - доступно условно, ВНД - недоступно

**указывается один из вариантов: не нуждается; ремонт (текущий, капитальный); индивидуальное решение с ТСП; технические решения невозможны – организация альтернативной формы обслуживания

Комментарий к заключению: после выполнения работ по адаптации ожидаемый результат состояния доступности данной структурно-функциональной зоны – ДОСТУПНО ПОЛНОСТЬЮ ИЗБИРАТЕЛЬНО (К, О, С, Г) (по состоянию доступности)

Приложение 5

к Акту обследования ОСИ
к паспорту доступности ОСИ
№ 08 от «15» февраля 2021г.

**I Результаты обследования:
5. Санитарно-гигиенических помещений**

Гребная база: 455000, Челябинская область, г. Магнитогорск, ул. Центральный переход, д.1
Наименование объекта, адрес

№ п/п	Наименование функционально-планировочного элемента	Наличие элемента			Выявленные нарушения и замечания		Работы по адаптации объектов	
		есть/ нет	№ на плане	№ фото	Содержание	Значимо для инвалида (категория)	Содержание	Виды работ
5.1	Туалетная комната	есть			Не соответствует требованиям СП59.13330.2016	Все категории	Выполнить туалетную комнату согласно действующим нормам	КР
5.2	Душевая/ ванная комната	есть			Отсутствие санитарно-гигиенического оборудования для инвалидов (смесители, шланги, пр.)	К, О, С	Организовать душевую кабину в соответствии с требованиями п.6.3.5 СП59.13330.2016	КР
					Не соответствует требованиям СП59.13330.2016	Все категории	Выполнить туалетную комнату согласно действующим нормам	
					Отсутствуют информационные таблички помещений (выполненные рельефно-графическим и рельефно-точечным способом) у дверей блоков санитарно-бытовых помещений	Все категории	Обеспечить наличие информационных табличек в соответствии с п. 6.3.6 СП59.13330.2016	ТР
5.3	Бытовая комната (гардеробная)	нет		-	-	-	-	-
	ОБЩИЕ требования к зоне	есть			Не соответствует требованиям СП59.13330.2016	Все категории	Выполнить туалетную комнату согласно действующим нормам	КР
					Не соблюдено требование в части информатизации зоны: отсутствуют рельефные и т.п. знаки, высота размещения не соответствует требуемой (1,4 м до 1,75 м)	Все категории	Выполнить информирующее обозначение помещений	ТР

№ п/п	Наименование функционально-планировочного элемента	Наличие элемента			Выявленные нарушения и замечания		Работы по адаптации объектов	
		есть/ нет	№ на плане	№ фото	Содержание	Значимо для инвалида (категория)	Содержание	Виды работ
					Отсутствуют средства информатизации общего пользования для инвалидов: визуальные средства отображения информации; звуковые средства воспроизведения информации – акустические средства; тактильные средства отображения информации	К, О, С	Оборудовать средствами информатизации общего пользования для инвалидов. Выделить фактурой, цветом, иными средствами распознавания входные двери	ТР
					Отсутствуют контрастные сочетания цветов в применяемом оборудовании (дверь - стена, ручка; санитарный прибор - пол, стена; стена -выключатели, средства визуальной информации и т.п.).	Все категории	Предусмотреть возможность использования контрастных сочетаний цветов в соответствии с п. 6.4.1 СП59.13330.2016	ТР

II Заключение по зоне:

Наименование структурно-функциональной зоны	Состояние доступности* (к пункту 3.4 Акта обследования ОСИ)	Приложение		Рекомендации по адаптации (вид работы)** к пункту 4.1 Акта обследования ОСИ
		№ на плане	№ фото	
Санитарно-гигиенические помещения	ДЧ-И (Г)			Ремонт капитальный

* указывается: ДП-В - доступно полностью всем; ДП-И (К, О, С, Г, У) – доступно полностью избирательно (указать категории инвалидов); ДЧ-В - доступно частично всем; ДЧ-И (К, О, С, Г, У) – доступно частично избирательно (указать категории инвалидов); ДУ - доступно условно, ВНД - недоступно

**указывается один из вариантов: не нуждается; ремонт (текущий, капитальный); индивидуальное решение с ТСП; технические решения невозможны – организация альтернативной формы обслуживания

Комментарий к заключению: после выполнения работ по адаптации ожидаемый результат состояния доступности данной структурно-функциональной зоны – ДОСТУПНО ПОЛНОСТЬЮ ИЗБИРАТЕЛЬНО (К, О, С, Г) (по состоянию доступности)

Приложение 6

к Акту обследования ОСИ
к паспорту доступности ОСИ № 08
от «15» февраля 2021г.

I Результаты обследования:
6. Системы информации на объекте

Гребная база: 455000, Челябинская область, г. Магнитогорск, ул. Центральный переход, д.1
Наименование объекта, адрес

№ п/п	Наименование функционально-планировочного элемента	Наличие элемента			Выявленные нарушения и замечания		Работы по адаптации объектов	
		есть/нет	№ на плане	№ фото	Содержание	Значимо для инвалида (категория)	Содержание	Виды работ
6.1	Визуальные средства	есть		19	Не соответствует требованиям п. 6.5.4 СП59.13330.2016	Все категории	Организовать получение визуальной информации согласно требованиям п. 6.5.4 СП59.13330.2016	ТР, индивидуальное решение с ТСП
6.2	Акустические средства	есть		-	Не соответствует требованиям	Все категории	Привести к требуемым значениям СП59.13330.2016	ТР, индивидуальное решение с ТСП
6.3	Тактильные средства	нет		-	Не соответствует требованиям п. 6.5.9 СП59.13330.2016	С	Организовать получение тактильной информации согласно требованиям п. 6.5.9 СП59.13330.2016	ТР, индивидуальное решение с ТСП
	ОБЩИЕ требования к зоне				Не соответствует требованиям п. 6.5 СП59.13330.2016, требованиям ГОСТ Р 51671, п.5.1	Все категории	Организовать получение информации и сигнализации об опасности в комплексе для всех категорий инвалидов (визуальными, звуковыми и тактильными)	ТР, индивидуальное решение с ТСП
					Не соблюдено требование в части информатизации зоны: отсутствуют рельефные и т.п. знаки, высота размещения не соответствует требуемой (1,4 м до 1,75 м)	Все категории	Выполнить информирующее обозначение помещений	ТР, индивидуальное решение с ТСП

II Заключение по зоне:

Наименование структурно-функциональной зоны	Состояние доступности* (к пункту 3.4 Акта обследования ОСИ)	Приложение		Рекомендации по адаптации (вид работы)** к пункту 4.1 Акта обследования ОСИ
		№ на плане	№ фото	
Системы информации на объекте	ВНД			Ремонт текущий, индивидуальное решение с ТСР

* указывается: ДП-В - доступно полностью всем; ДП-И (К, О, С, Г, У) – доступно полностью избирательно (указать категории инвалидов); ДЧ-В - доступно частично всем; ДЧ-И (К, О, С, Г, У) – доступно частично избирательно (указать категории инвалидов); ДУ - доступно условно, ВНД - недоступно

**указывается один из вариантов: не нуждается; ремонт (текущий, капитальный); индивидуальное решение с ТСР; технические решения невозможны – организация альтернативной формы обслуживания

Комментарий к заключению: после выполнения работ по адаптации ожидаемый результат состояния доступности данной структурно-функциональной зоны – ДОСТУПНО ПОЛНОСТЬЮ ИЗБИРАТЕЛЬНО (К, О, С, Г) (по состоянию доступности)