

АДМИНИСТРАЦИЯ ГОРОДА МАГНИТОГОРСКА
УПРАВЛЕНИЕ ПО ФИЗИЧЕСКОЙ КУЛЬТУРЕ И СПОРТУ
Муниципальное бюджетное учреждение дополнительного образования
«Спортивная школа «Умка» города Магнитогорска
(МБУ ДО «СШ «Умка» г. Магнитогорска)

Паспорт № 07
доступности объекта для инвалидов
и маломобильных групп населения
по адресу: ул. Дружбы, д. 29
Спортивная школа



г. Магнитогорск, 2023



УТВЕРЖДАЮ:

Директор МБУ ДО «СШ «Умка»
г.Магнитогорска

П.И. Бибик

19 апреля 2023 г

Паспорт № 07
доступности спортивного объекта
для инвалидов и маломобильных групп населения

1. Общие сведения об объекте

1.1. Наименование/вид объекта:	Спортивная школа
1.2. Адрес объекта:	455000 Челябинская область, г. Магнитогорск, ул. Дружбы, 29
1.3. Сведения об объекте:	- отдельно стоящее здание 3 этажа, 2 762,1 кв.м. - наличие прилегающего земельного участка (да, нет); да, 25 950 кв.м
1.4. Год ввода объекта в эксплуатацию:	1976
1.5. Дата последнего капитального ремонта:	2008год
1.6. Наименование собственника объекта:	Администрация г. Магнитогорска
1.7. Адрес места нахождения объекта:	ул. Дружбы, 29
1.8. Форма собственности объекта:	Муниципальная собственность
1.9. Пропускная способность объекта:	300 человек

2. Характеристика использования объекта

2.1. Предмет деятельности (в соответствии с Уставом): организация образовательного процесса по дополнительным общеобразовательным программам в области физической культуры и спорта.

2.2. Виды оказываемых услуг: проведение занятий по физической культуре и спорту.

2.3. Форма оказания услуг: на объекте.

2.4. Категории обслуживаемого контингента: все возрастные категории.

2.5. Категории обслуживаемых инвалидов: инвалиды с нарушениями слуха

3. Оценка доступности объекта

3.1. Путь следования к объекту пассажирским транспортом (описать маршрут движения с использованием пассажирского транспорта): Трамваи: №2; 4; 6; 12; 14; 21; 23. Остановка общественного транспорта «Горгаз»: Маршрутное такси: №1, № 32, № 36, №41, №43, №50, №52.

Наличие адаптированного пассажирского транспорта к объекту: Да, трамвайные вагоны с переменным уровнем пола, оснащенные пандусом: № 2; 4; 6; 12; 14; 21; 23.

3.2. Путь к объекту от ближайшей остановки пассажирского транспорта:

3.2.1 расстояние до объекта от остановки транспорта 500,00 м

3.2.2 время движения (пешком) 8 мин

3.2.3 наличие выделенного от проезжей части пешеходного пути: да,

3.2.4 Перекрестки: нерегулируемые

3.2.5 Информация на пути следования к объекту: нет

3.2.6 Перепады высоты на пути: да. Перепад высоты с большей на меньшую по пешеходной зоне от остановки общественного транспорта вдоль улицы Дружба до объекта

Их обустройство для инвалидов на коляске: нет

3.3. Организация доступности объекта для инвалидов – форма обслуживания

№ п/п	Категория инвалидов (вид нарушения)	Вариант организации доступности объекта (формы обслуживания)*
1.	Все категории инвалидов и МГН	ВНД
	<i>в том числе инвалиды:</i>	
2	передвигающиеся на креслах-колясках	ВНД
3	с нарушениями опорно-двигательного аппарата	ДУ
4	с нарушениями зрения	ВНД
5	с нарушениями слуха	А
6	с нарушениями умственного развития	ДУ

* - указывается один из вариантов: «А», «Б», «ДУ», «ВНД»

3.4. Состояние доступности объекта для инвалидов:

№ п/п	Структурно-функциональные зоны объекта	Состояние доступности объекта
1	Территория, прилегающая к зданию (участок)	ДЧ-В
2	Вход (входы) в здание	ДЧ-И (О,Г, У)
3	Путь (пути) движения внутри здания (в т.ч. пути эвакуации)	ДЧ-И (О,Г, У)
4	Зона целевого назначения здания (целевого посещения объекта)	ДЧ-И (О,Г, У)
5	Санитарно-гигиенические помещения	ДЧ-И (О, Г,У)
6	Система информации и связи (на всех зонах)	ДЧ-И (О,Г, У)
7	Пути движения к объекту (от остановки транспорта)	ДЧ-И (О,Г, У)

3.5. Заключение о состоянии доступности объекта для инвалидов: ДЧ-И (О,Г,У)
– доступно частично избирательно (инвалиды с нарушениями опорно-двигательного

аппарата, инвалиды с нарушениями слуха, инвалиды с нарушениями умственного развития).

4. Рекомендации по адаптации основных структурных элементов объекта

4.1. Требуемые мероприятия по адаптации объекта: Выполнение капитального, текущего ремонтов – приведение объекта в соответствие с требованиями СП59.13330.2016.

4.2. Ожидаемый результат состояния доступности объекта после выполнения мероприятий по адаптации: ДОСТУПНО ПОЛНОСТЬЮ ВСЕМ.

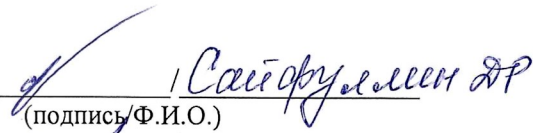
№ п/п	Структурно-функциональные зоны объекта	Рекомендации по адаптации объекта	Сроки исполнения
1	Территория, прилегающая к объекту	Ремонт текущий	2025 – 2027 гг. при наличии финансирования
2	Вход в объект	Ремонт капитальный	2025 – 2027 гг. при наличии финансирования
3	Пути движения внутри объекта (в том числе, пути эвакуации)	Ремонт текущий	2025 – 2027 гг. при наличии финансирования
4	Зона целевого назначения объекта	Ремонт текущий	2025 – 2027 гг. при наличии финансирования
5	Санитарно-гигиенические зоны	Ремонт капитальный	2025 – 2027 гг. при наличии финансирования
6	Система информации и связи	Индивидуальное решение с ТСР	2025 – 2027 гг. при наличии финансирования
7	Пути движения к объекту (от остановки транспорта)	Ремонт капитальный	2025 – 2027 гг. при наличии финансирования
8	Все зоны и участки	Ремонт капитальный	2025 – 2027 гг. при наличии финансирования

5. Особые отметки

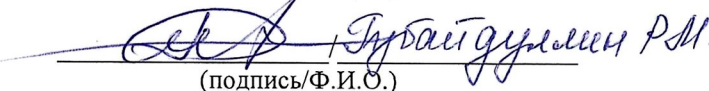
5.1. Паспорт доступности объекта составлен на основании акта обследования объекта от «03» апреля 2023 года. Работы по адаптации объекта изложены в Приложениях №№ 1-6 к Акту обследования ОСИ от «03» апреля 2023 года.

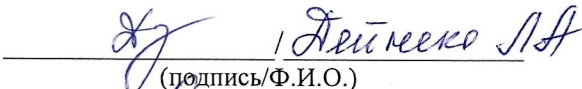
МБУ ДО «СШ «Умка» г.Магнитогорска оставляет за собой право вносить изменения и дополнения в Паспорт доступности объекта и предоставляемых на нем услуг с учетом финансирования и потребности в предоставлении услуг с учетом изменения федерального и регионального законодательства.

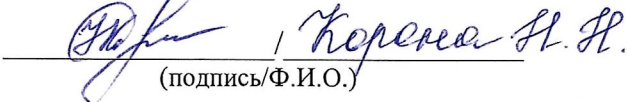
Председатель комиссии:


(подпись/Ф.И.О.)

Члены комиссии:


(подпись/Ф.И.О.)


(подпись/Ф.И.О.)


(подпись/Ф.И.О.)



УТВЕРЖДАЮ:

Директор МБУ ДО «СШ «Умка»

г. Магнитогорск

П.И. Бибик

«03» апреля 2023 г.

АНКЕТА
(информация об объекте социальной инфраструктуры)
К ПАСПОРТУ ДОСТУПНОСТИ ОСИ
№ 07

1. Общие сведения об объекте

- 1.1. Наименование (вид) объекта: Спортивная школа
- 1.2. Адрес объекта: 455000, Челябинская область, г. Магнитогорск, ул. Дружбы, 29
- 1.3. Сведения о размещении объекта отдельно стоящее здание 3 этажа, 2 762,1 кв.м.
- наличие прилегающего земельного участка (да, нет); да, 25 950 кв.м
- 1.4. Год постройки здания 1976, последнего капитального ремонта ____ - ____
- 1.5. Дата предстоящих плановых ремонтных работ: текущего август 2023, капитального – 2025 – 2027 гг.

Сведения об организации, расположенной на объекте

1.6. Название организации (учреждения), (полное юридическое наименование – согласно Уставу, краткое наименование): Муниципальное бюджетное учреждение дополнительного образования «Спортивная школа «Умка» города Магнитогорска, МБУ ДО «СШ «Умка» г. Магнитогорска.

1.7. Юридический адрес организации (учреждения): 455000 Челябинская область, г. Магнитогорск, ул. Советская, д. 211

1.8. Основание для пользования объектом (оперативное управление, аренда, собственность): оперативное управление

1.9. Форма собственности (государственная, негосударственная): негосударственная

1.10. Территориальная принадлежность (федеральная, региональная, муниципальная): муниципальная

1.11. Вышестоящая организация (наименование): Управление по физической культуре и спорту администрации г. Магнитогорска

1.12. Адрес вышестоящей организации, другие координаты: 455000, Челябинская область, г. Магнитогорск, ул. Октябрьская, д.5/1, тел. 49-85-89

2. Характеристика деятельности организации на объекте

2.1. Предмет деятельности (в соответствии с Уставом): организация образовательного процесса по дополнительным общеобразовательным программам в области физической культуры и спорта.

2.2. Виды оказываемых услуг: проведение занятий по физической культуре и спорту.

2.3. Форма оказания услуг: на объекте

2.4. Категории обслуживаемого населения по возрасту: все возрастные категории

2.5. Категории обслуживаемых инвалидов: инвалиды с нарушениями слуха

2.6. Плановая мощность: посещаемость (количество обслуживаемых в день), вместимость, пропускная способность: 300 человек.

2.7. Участие в исполнении ИПР инвалида, ребенка-инвалида (да, нет): нет

3. Состояние доступности объекта для инвалидов и других маломобильных групп населения (МГН)

3.1. Путь следования к объекту пассажирским транспортом (описать маршрут движения с использованием пассажирского транспорта): Трамваи: № 2; 4; 6; 12; 14; 21; 23. Остановка общественного транспорта «Горгаз»: Маршрутное такси: №1, №32, №36, №41, №43, №50, №52.

Наличие адаптированного пассажирского транспорта к объекту: Да, трамвайные вагоны с переменным уровнем пола, оснащенные пандусом: № 2; 4; 6; 12; 14; 21; 23.

3.2. Путь к объекту от ближайшей остановки пассажирского транспорта:

3.2.1 расстояние до объекта от остановки транспорта 500,00 м

3.2.2 время движения (пешком) 8 мин

3.2.3 наличие выделенного от проезжей части пешеходного пути: да,

3.2.4 Перекрестки: нерегулируемые

3.2.5 Информация на пути следования к объекту: нет

3.2.6 Перепады высоты на пути: да. Перепад высоты с большей на меньшую по пешеходной зоне от остановки общественного транспорта вдоль улицы Дружбы до объекта

Их обустройство для инвалидов на коляске: нет

3.3 Вариант организации доступности ОСИ (формы обслуживания)* с учетом СП 35-101-2001

№ п/п	Категория инвалидов (вид нарушения)	Вариант организации доступности объекта
1.	Все категории инвалидов и МГН	ВНД
	<i>в том числе инвалиды:</i>	
2	передвигающиеся на креслах-колясках	ВНД
3	с нарушениями опорно-двигательного аппарата	ДУ
4	с нарушениями зрения	ВНД
5	с нарушениями слуха	А
6	с нарушениями умственного развития	ДУ

* - указывается один из вариантов: «А», «Б», «ДУ», «ВНД»


4. Управленческое решение

(предложения по адаптации основных структурных элементов объекта)

№ п \п	Основные структурно-функциональные зоны объекта	Рекомендации по адаптации объекта (вид работы)*
1	Территория, прилегающая к зданию (участок)	Ремонт текущий
2	Вход (входы) в здание	Ремонт капитальный, текущий

№ п/п	Основные структурно-функциональные зоны объекта	Рекомендации по адаптации объекта (вид работы)*
3	Путь (пути) движения внутри здания (в т.ч. пути эвакуации)	Ремонт текущий
4	Зона целевого назначения здания (целевого посещения объекта)	Ремонт текущий, капитальный
5	Санитарно-гигиенические помещения	Ремонт капитальный
6	Система информации на объекте (на всех зонах)	Индивидуальное решение с ТСР
7	Пути движения к объекту (от остановки транспорта)	Ремонт капитальный
8	Все зоны и участки	Ремонт капитальный

*- указывается один из вариантов (видов работ): не нуждается; ремонт (текущий, капитальный); индивидуальное решение с ТСР; технические решения невозможны – организация альтернативной формы обслуживания

Размещение информации на Карте доступности субъекта Российской Федерации
согласовано:  Дейнеко Л.А., специалист по охране труда, (3519) 26 64 55
(подпись, Ф.И.О., должность; координаты для связи уполномоченного представителя объекта)



УТВЕРЖДАЮ:
Директор МБУ ДО «СШ «Умка»
Магнитогорска

П.И. Бибик

«03» апреля 2023 г.

**АКТ ОБСЛЕДОВАНИЯ
объекта социальной инфраструктуры
К ПАСПОРТУ ДОСТУПНОСТИ ОСИ
№07**

Челябинская область
Наименование территориального образования субъекта
Российской Федерации

«03» апреля 2023 г.

1. Общие сведения об объекте

- 1.1. Наименование (вид) объекта: Спортивная школа
- 1.2. Адрес объекта: 455000, Челябинская область, г. Магнитогорск, ул. Дружбы, 29
- 1.3. Сведения о размещении объекта отдельно стоящее здание 3 этажа, 2 762,1 кв.м.
- наличие прилегающего земельного участка (да, нет); да, 25 950 кв.м
- 1.4. Год постройки здания 1976, последнего капитального ремонта 2008 год
- 1.5. Дата предстоящих плановых ремонтных работ: текущего август 2023, капитального _ _
- 1.6. Сведения об организации, расположенной на объекте

Название организации (учреждения), (полное юридическое наименование – согласно Уставу, краткое наименование): Муниципальное бюджетное учреждение дополнительного образования «Спортивная школа «Умка» города Магнитогорска, МБУ ДО «СШ «Умка» г. Магнитогорска.

1.7. Юридический адрес организации (учреждения): 455000 Челябинская область, г. Магнитогорск, ул. Советская, д. 211

2. Характеристика деятельности организации на объекте

Дополнительная информация: Спортивно-оздоровительные секции по футболу, фехтованию для детей и взрослых.

3. Состояние доступности объекта

3.1. Путь следования к объекту пассажирским транспортом (описать маршрут движения с использованием пассажирского транспорта): Трамваи: № 2; 4; 6; 12; 14; 21; 23. Остановка общественного транспорта «Горгаз»: Маршрутное такси: № 1, № 32, № 36, № 41, № 43, № 50, № 52.

Наличие адаптированного пассажирского транспорта к объекту: Да, трамвайные вагоны с переменным уровнем пола, оснащенные пандусом: № 2; 4; 6; 12; 14; 21; 23.

3.2. Путь к объекту от ближайшей остановки пассажирского транспорта:

- 3.2.1. расстояние до объекта от остановки транспорта 500,00 м
- 3.2.2. время движения (пешком) 8 мин
- 3.2.3. наличие выделенного от проезжей части пешеходного пути: да,
- 3.2.4. Перекрестки: нерегулируемые
- 3.2.5. Информация на пути следования к объекту: нет

3.2.6. Перепады высоты на пути: да. Перепад высоты с большей на меньшую по пешеходной зоне от остановки общественного транспорта вдоль улицы Дружба до объекта Их обустройство для инвалидов на коляске: нет

3.3. Организация доступности объекта для инвалидов – форма обслуживания

№ п/п	Категория инвалидов (вид нарушения)	Вариант организации доступности объекта (формы обслуживания)*
1.	Все категории инвалидов и МГН	ВНД
	<i>в том числе инвалиды:</i>	
2	передвигающиеся на креслах-колясках	ВНД
3	с нарушениями опорно-двигательного аппарата	ДУ
4	с нарушениями зрения	ВНД
5	с нарушениями слуха	А
6	с нарушениями умственного развития	ДУ

* - указывается один из вариантов: «А», «Б», «ДУ», «ВНД»

3.4. Состояние доступности основных структурно-функциональных зон

№ п/п	Основные структурно-функциональные зоны	Состояние доступности, в том числе для основных категорий инвалидов**	Приложение	
			№ на плане	№ фото
1	Территория, прилегающая к зданию (участок)	ДЧ-В		1,2
2	Вход (входы) в здание	ДЧ-И (О,Г,У)	16	3,5,6
3	Путь (пути) движения внутри здания (в т.ч. пути эвакуации)	ДЧ-И (О,Г,У)	15,18,62, 6,7,9	6-13
4	Зона целевого назначения здания (целевого посещения объекта)	ДЧ-И (О,Г,У)	1,14,19, 30	14, 15
5	Санитарно-гигиенические помещения	ДЧ-И (Г,У)	3,8,40,10 ,11, 58	16-19
6	Система информации и связи (на всех зонах)	ДЧ-И (О, Г,У)		-
7	Пути движения к объекту (от остановки транспорта)	ДЧ-И (О,Г,У)		20, 21

** Указывается: ДП-В - доступно полностью всем; ДП-И (К, О, С, Г, У) – доступно полностью избирательно (указать категории инвалидов); ДЧ-В - доступно частично всем; ДЧ-И (К, О, С, Г, У) – доступно частично избирательно (указать категории инвалидов); ДУ - доступно условно, ВНД - недоступно

3.5. ИТОГОВОЕ ЗАКЛЮЧЕНИЕ о состоянии доступности ОСИ: ДЧ-И (О,Г,У) – доступно частично избирательно (инвалиды с нарушениями опорно-двигательного аппарата, инвалиды с нарушениями слуха, инвалиды с нарушениями умственного развития).

4. Управленческое решение (проект)

4.1. Рекомендации по адаптации основных структурных элементов объекта:

№ п \п	Основные структурно-функциональные зоны объекта	Рекомендации по адаптации объекта (вид работы)*
--------	---	---

№ п \ п	Основные структурно-функциональные зоны объекта	Рекомендации по адаптации объекта (вид работы)*
1	Территория, прилегающая к зданию (участок)	Ремонт текущий
2	Вход (входы) в здание	Ремонт капитальный, текущий
3	Путь (пути) движения внутри здания (в т.ч. пути эвакуации)	Ремонт текущий
4	Зона целевого назначения здания (целевого посещения объекта)	Ремонт текущий, капитальный
5	Санитарно-гигиенические помещения	Ремонт капитальный
6	Система информации на объекте (на всех зонах)	Индивидуальное решение с ТСР
7	Пути движения к объекту (от остановки транспорта)	Ремонт капитальный
8	Все зоны и участки	Ремонт капитальный

*- указывается один из вариантов (видов работ): не нуждается; ремонт (текущий, капитальный); индивидуальное решение с ТСР; технические решения невозможны – организация альтернативной формы обслуживания

4.2. Период проведения работ _____ в рамках исполнения

(указывается наименование документа: программы, плана)

4.3 Ожидаемый результат (по состоянию доступности) после выполнения работ по адаптации **ДОСТУПНО ПОЛНОСТЬЮ ВСЕМ.**

Оценка результата исполнения программы, плана (по состоянию доступности)

4.4. Для принятия решения требуется, не требуется *(нужное подчеркнуть)*:

4.4.1. согласование на Комиссии _____

(наименование Комиссии по координации деятельности в сфере обеспечения доступной среды жизнедеятельности для инвалидов и других МГН)

4.4.2. согласование работ с надзорными органами _____

(в сфере проектирования и строительства, архитектуры, охраны памятников, другое - указать)

4.4.3. техническая экспертиза; разработка проектно-сметной документации;

4.4.4. согласование с вышестоящей организацией (собственником объекта);

4.4.5. согласование с общественными организациями инвалидов: Местная общественная организация инвалидов Правобережного района города Магнитогорска Челябинской областной общественной организации общероссийской общественной организации «Всероссийское общество инвалидов»;

4.4.6. другое _____.

Имеется заключение уполномоченной организации о состоянии доступности объекта *(наименование документа и выдавшей его организации, дата)*, прилагается

4.7. Информация может быть размещена (обновлена) на Карте доступности субъекта Российской Федерации: <http://kartadostupnosti.ru/>; <https://zhit-vmeste.ru/map/>.

(наименование сайта, портала)

5. Особые отметки

ПРИЛОЖЕНИЯ:

Результаты обследования:

- | | |
|---|---------|
| 1. Территории, прилегающей к объекту | на 2 л. |
| 2. Входа (входов) в здание | на 2 л. |
| 3. Путей движения в здании | на 2 л. |
| 4. Зоны целевого назначения объекта | на 1 л. |
| 5. Санитарно-гигиенических помещений | на 3 л. |
| 6. Системы информации (и связи) на объекте | - |
| 7. Пути движения к объекту (от остановки транспорта) на 1 л. - фото | |

Результаты фотофиксации на объекте, ул. Дружбы, 29 на 11 л.

Поэтажные планы, паспорт БТИ на ___ 2 ___ л.

Другое (в том числе дополнительная информация о путях движения к объекту) _____

Руководитель
рабочей группы

Главный инженер, Сайфуллин Д.Р.

(Должность, Ф.И.О.)

(Подпись)

Члены рабочей группы: Начальник хозяйственного отдела Губайдуллин Р.М.

(Должность, Ф.И.О.)

(Подпись)

Специалист по охране труда, Дейнеко Л.А.

(Должность, Ф.И.О.)

(Подпись)

Представитель трудового коллектива, Корона Н.Н.

(Должность, Ф.И.О.)

(Подпись)

В том числе:

представители общественных
организаций инвалидов

Исраева Мисхатовна
(Должность, Ф.И.О.)

(Должность, Ф.И.О.)

(Подпись)

(Подпись)

представители общественных
организаций Общества глухих

Председатель Мороз
(Должность, Ф.И.О.)

(Должность, Ф.И.О.)

(Подпись)

(Подпись)

представители общественных
организаций Общества слепых

Председатель Мороз
(Должность, Ф.И.О.)

(Должность, Ф.И.О.)

(Подпись)

(Подпись)